

Raport o stanie Gminy Koprzywnica za rok 2019

Koprzywnica, maj 2020

Spis treści

<u>Wstęp.....</u>	<u>3</u>
<u>1 Charakterystyka Gminy.....</u>	<u>4</u>
<u>1.1 Położenie i powierzchnia gminy</u>	<u>4</u>
<u>1.2. Władze lokalne i gminne jednostki organizacyjne.....</u>	<u>6</u>
<u>1.3 Partnerstwo międzygminne.....</u>	<u>14</u>
<u>1.8 Działalność kulturalna</u>	<u>25</u>
<u>2 Sytuacja finansowa gminy</u>	<u>30</u>
<u>2.1 Wysokość budżetu.....</u>	<u>30</u>
<u>2.2 Stan finansów gminy.....</u>	<u>30</u>
<u>2.3 Poziom zadłużenia</u>	<u>30</u>
<u>2.4 Informacje o stanie mienia gminnego.....</u>	<u>33</u>
<u>3. Stan infrastruktury i realizacja inwestycji.....</u>	<u>34</u>
<u>3.1 Stan infrastruktury drogowej.....</u>	<u>34</u>
<u>3.2 Gospodarka wodno-ściekowa.....</u>	<u>40</u>
<u>3.3 Inwestycje wieloletnie.....</u>	<u>42</u>
<u>3.4 Inwestycje zrealizowane w 2019 r.....</u>	<u>43</u>
<u>3.5 Informacja z wykonania remontów za 2019 r.....</u>	<u>46</u>
<u>3.6 Projekt pn. Przebudowa i rozbudowa oczyszczalni ścieków oraz rozbudowa systemu kanalizacji sanitarnej na terenie Gminy Koprzywnica.....</u>	<u>48</u>
<u>4 Realizacja programów i strategii.....</u>	<u>49</u>
<u>4.1 Strategia Rozwoju Gminy Koprzywnica na lata 2014-2020.....</u>	<u>49</u>
<u>4.2 Lokalny Program Rewitalizacji Miasta i Gminy Koprzywnica.....</u>	<u>49</u>
<u>4.3 Plan Gospodarki Niskoemisyjnej dla Gminy Koprzywnica.....</u>	<u>50</u>
<u>4.4 Program Opieki nad Zabytkami Miasta i Gminy Koprzywnica na lata 2017-2020.....</u>	<u>50</u>
<u>4.5 Program Ochrony Środowiska dla Ekologicznego Związku Gmin Dorzecza Koprzywianki na lata 2017- 2020 z perspektywą do roku 2023.....</u>	<u>52</u>
<u>5 Podsumowanie.....</u>	<u>54</u>

Wstęp

Raport o stanie Gminy Koprzywnica opracowano w związku z *Ustawą o samorządzie gminnym* art. 28aa. ust. 1. Wójt co roku do dnia 31 maja przedstawia radzie gminy raport o stanie gminy. 2. Raport obejmuje podsumowanie działalności wójta w roku poprzednim, w szczególności realizację polityk, programów i strategii, uchwał rady gminy i budżetu obywatelskiego. 3. Rada gminy może określić w drodze uchwały szczegółowe wymagania dotyczące raportu.

Celem przygotowania raportu było uzyskanie dokładnego wglądu w sytuację gospodarczą i społeczną Gminy Koprzywnica. Zgromadzone zostały szczegółowe dane o aspektach funkcjonowania gminy na przestrzeni ostatnich kilku lat - według stanu na dzień opracowywania raportu (w tym szczegółowo potraktowane dane za rok 2019). Dzięki temu zaistniała możliwość dokonania analizy poziomu rozwoju gminy na przestrzeni tego okresu.

Raport ukazuje również trendy rozwojowe i jest podstawą do obiektywnej, opartej na faktach, oceny możliwości dalszego rozwoju gminy.

Raport zawiera analizę następujących obszarów działalności gminy:

- demografia,
- finanse gminy,
- inwestycje gminne i inne zadania remontowe zrealizowane w mieście i sołectwach,
- działalność gospodarcza,
- warunki życia mieszkańców (m.in. infrastruktura techniczna: wodociągi, kanalizacja, drogi, gospodarka odpadami),
- zagospodarowanie przestrzenne,
- oświata.

Dla opracowania raportu szczególnie cenna okazała się wiedza pracowników Urzędu Miasta i Gminy w Koprzywnicy i innych jednostek organizacyjnych gminy oraz szereg dokumentów, będących w posiadaniu Urzędu, a także informacje zamieszczone na stronach internetowych, jak również dane udostępnione przez Urząd Statystyczny w Kielcach.

1 Charakterystyka Gminy

1.1 Położenie i powierzchnia gminy

Koprzywnica leży w województwie świętokrzyskim w południowo - zachodniej części powiatu sandomierskiego. Historycznie położona jest w Małopolsce, w ziemi sandomierskiej. Była miastem klasztoru cystersów koprzywnickich w województwie sandomierskim w ostatniej ćwierci XVI wieku. Gmina położona jest przy drodze krajowej Kraków – Sandomierz na krawędzi doliny Wisły. Powierzchnia gminy wynosi około 6 935 ha, a samego miasta 1 788 ha. Gmina graniczy z trzema świętokrzyskimi gminami: Klimontów, Samborzec i Łoniów oraz przez rzekę Wisłę (linia przechodzi środkiem rzeki) z Tarnobrzegiem i powiatem tarnobrzeczkim woj. podkarpackiego.

Mapa 1 Gmina Koprzywnica w podziale na sołectwa i osiedla



Raport o stanie Gminy Koprzywnica za rok 2019

Siedzibą gminy miejsko – wiejskiej jest Koprzywnica. W latach 1975 – 1998 miasto administracyjnie należało do województwa tarnobrzeskiego. W skład Gminy Koprzywnica wchodzi 15 sołectw, miasto Koprzywnica oraz dwa osiedla, zgodnie z poniższym wykazem:

1. Dmosice
 2. Zbigniewice
 3. Zbigniewice Kolonia
 4. Postronna
 5. Beszyce wieś
 6. Niedźwice
 7. Trzykosy
 8. Gnieszowice
 9. Krzcin
 10. Łukowiec
 11. Ciszycza
 12. Błonie
 13. Sośniczany
 14. Kamieniec
 15. Świążyce
- oraz
 Miasto Koprzywnica
 Cegielnia (osiedle)
 Zarzecze (osiedle)

Poniższa tabela ilustruję liczbę gospodarstw i powierzchnię poszczególnych sołectw:

Lp.	Sołectwo	Liczba gospodarstw	Powierzchnia
			sołectwa w ha
1.	Koprzywnica	490	1439,95
2.	Cegielnia	154	272,73
3.	Zarzecze	46	77,07
4.	Dmosice	54	227,66
5.	Zbigniewice	29	295,75
6.	Zbigniewice Kol.	61	223,31
7.	Beszyce wieś	63	324,37
8.	Niedźwice	82	278,57
9.	Postronna	52	271,82
10.	Trzykosy	57	213,01
11.	Gnieszowice	110	606,3
12.	Krzcin	133	573,96
13.	Łukowiec	76	439,98
14.	Ciszycza	84	349,11
15.	Błonie	76	404,17
16.	Sośniczany	92	418,45
17.	Kamieniec	21	275,38
18.	Świążyce	41	243,98

1.2. Władze lokalne i gminne jednostki organizacyjne

Rada Miejska w Koprzywnicy liczy 15 radnych. Przy Radzie działają następujące stałe komisje:

- Komisja Rolnictwa i Budżetowo-Gospodarcza – 4,
- Komisja Rewizyjna – 4,
- Komisja Oświaty, Kultury, Ochrony Zdrowia, Opieki Społecznej, Sportu i Turystyki – 4,
- Komisja Ładu i Porządku Publicznego – 4,
- Komisja Skarg, Wniosków i Petycji – 3.

Uchwały podjęte przez Radę Miejską w 2019r.

- **UCHWAŁA NR V/23/2019** Rady Miejskiej w Koprzywnicy z dnia 9 stycznia 2019 r. zmieniająca uchwałę w sprawie utworzenia Żłobka Gminnego w Koprzywnicy i ustalenia statutu.
- **UCHWAŁA NR V/24/2019** Rady Miejskiej w Koprzywnicy z dnia 9 stycznia 2019 r. w sprawie ustalenia wysokości opłat za pobyt dzieci w Żłobku Gminnym w Koprzywnicy, maksymalnej wysokości opłaty za wyżywienie oraz warunki zwolnienia od ponoszenia opłat.
- **UCHWAŁA NR V/25/2019** Rady Miejskiej w Koprzywnicy z dnia 9 stycznia 2019 r. w sprawie ustalenia wysokości opłaty za wpis do rejestru żłobków i klubów dziecięcych.
- **UCHWAŁA NR VI/26/2019** Rady Miejskiej w Koprzywnicy z dnia 28 stycznia 2019 r. w sprawie Wieloletniej Prognozy Finansowej Gminy Koprzywnica na lata 2019-2035.
- **UCHWAŁA NR VI/27/2019** Rady Miejskiej w Koprzywnicy z dnia 28 stycznia 2019 r. w sprawie uchwalenia budżetu Gminy Koprzywnica na 2019 rok.
- **UCHWAŁA NR VI/28/2019** Rady Miejskiej w Koprzywnicy z dnia 28 stycznia 2019 r. w sprawie uchwalenia Gminnego Programu Profilaktyki i Rozwiązywania Problemów Alkoholowych na 2019 rok.
- **UCHWAŁA NR VI/29/2019** Rady Miejskiej w Koprzywnicy z dnia 28 stycznia 2019 r. w sprawie wysokości ekwiwalentu pieniężnego dla członka ochotniczej straży pożarnej, który uczestniczył w działaniu ratowniczo-gaśniczym lub szkoleniu pożarniczym organizowanym przez Państwową Straż Pożarną lub gminę.
- **UCHWAŁA NR VI/30/2019** Rady Miejskiej w Koprzywnicy z dnia 28 stycznia 2019 r. w sprawie przyjęcia aktualizacji „Kompleksowego Planu Rozwoju Szkół na terenie Gminy Koprzywnica na lata 2018-2025”.
- **UCHWAŁA NR VI/31/2019** Rady Miejskiej w Koprzywnicy z dnia 28 stycznia 2019 r. w sprawie przyjęcia aktualizacji „Lokalnego Programu Rewitalizacji Miasta i Gminy Koprzywnica”.
- **UCHWAŁA NR VI/32/2019** Rady Miejskiej w Koprzywnicy z dnia 28 stycznia 2019 r. w sprawie przystąpienia do Lokalnej Organizacji Turystycznej „PARTNERSTWO ZIEMI SANDOMIERSKIEJ”.
- **UCHWAŁA NR VII/33/2019** Rady Miejskiej w Koprzywnicy z dnia 1 marca 2019 r. w sprawie dokonania zmian w budżecie gminy na 2019 rok.

- **UCHWAŁA NR VII/34/2019** Rady Miejskiej w Koprzywnicy z dnia 1 marca 2019 r. w sprawie zmiany Wieloletniej Prognozy Finansowej Gminy na lata 2019 -2035.
- **UCHWAŁA NR VII/35/2019** Rady Miejskiej w Koprzywnicy z dnia 1 marca 2019 r. w sprawie udzielenia pomocy finansowej.
- **UCHWAŁA NR VII/36/2019** Rady Miejskiej w Koprzywnicy z dnia 1 marca 2019 r. w sprawie uchwalenia Statutu Ośrodka Pomocy Społecznej w Koprzywnicy.
- **UCHWAŁA NR VII/37/2019** Rady Miejskiej w Koprzywnicy z dnia 1 marca 2019 r. w sprawie określenia szczegółowych warunków przyznawania i odpłatności za usługi opiekuńcze i specjalistyczne usługi opiekuńcze z wyłączeniem specjalistycznych usług opiekuńczych dla osób z zaburzeniami psychicznymi oraz szczegółowych warunków częściowego lub całkowitego zwolnienia z opłat, jak również trybu ich pobierania.
- **UCHWAŁA NR VII/38/2019** Rady Miejskiej w Koprzywnicy z dnia 1 marca 2019 r. w sprawie ustanowienia wieloletniego rządowego programu osłonowego w zakresie dożywiania „Posiłek w szkole i w domu na lata 2019 – 2023”.
- **UCHWAŁA NR VII/39/2019** Rady Miejskiej w Koprzywnicy z dnia 1 marca 2019 r. w sprawie przyjęcia Gminnego Programu Wspierania Rodziny na lata 2019-2022.
- **UCHWAŁA NR VII/40/2019** Rady Miejskiej w Koprzywnicy z dnia 1 marca 2019 r. w sprawie określenia trybu i sposobu powoływania i odwoływania członków Zespołu Interdyscyplinarnego w Koprzywnicy oraz szczegółowych warunków jego funkcjonowania.
- **UCHWAŁA NR VII/41/2019** Rady Miejskiej w Koprzywnicy z dnia 1 marca 2019 r. w sprawie zarządzenia poboru od osób fizycznych podatku od nieruchomości, rolnego, leśnego w drodze inkasa oraz określenia inkasentów i wysokości wynagrodzenia za inkaso.
- **UCHWAŁA NR VII/42/2019** Rady Miejskiej w Koprzywnicy z dnia 1 marca 2019 r. w sprawie udzielenia dotacji na prace konserwatorskie.
- **UCHWAŁA NR VII/43/2019** Rady Miejskiej w Koprzywnicy z dnia 1 marca 2019 r. w sprawie udzielenia dotacji na prace konserwatorskie.
- **UCHWAŁA NR VIII/44/2019** Rady Miejskiej w Koprzywnicy z dnia 29 marca 2019 r. w sprawie dokonania zmian w budżecie gminy na 2019 rok.
- **UCHWAŁA NR VIII/45/2019** Rady Miejskiej w Koprzywnicy z dnia 29 marca 2019 r. w sprawie zmiany Wieloletniej Prognozy Finansowej Gminy na lata 2019 -2035.
- **UCHWAŁA NR VIII/46/2019** Rady Miejskiej w Koprzywnicy z dnia 29 marca 2019 r. zmieniająca uchwałę w sprawie zasad rozliczania tygodniowego obowiązkowego wymiaru godzin zajęć nauczycieli, dla których ustalony plan zajęć jest różny w poszczególnych okresach roku szkolnego, zasad udzielania i rozmiaru obniżek tygodniowego obowiązkowego wymiaru godzin zajęć nauczycielom, którym powierzono stanowiska kierownicze oraz ustalenia tygodniowego obowiązkowego wymiaru godzin zajęć dla pedagogów, psychologów i logopedów oraz doradców zawodowych w szkołach i przedszkolach prowadzonych przez Gminę Koprzywnica.

- **UCHWAŁA NR VIII/47/2019** Rady Miejskiej w Koprzywnicy z dnia 29 marca 2019 r. w sprawie powołania do komisji rewizyjnej Rady Miejskiej w Koprzywnicy.
- **UCHWAŁA NR VIII/48/2019** Rady Miejskiej w Koprzywnicy z dnia 29 marca 2019 r. w sprawie uchwalenia Gminnego Programu Profilaktyki i Rozwiązywania Problemów Alkoholowych na 2019 rok.
- **UCHWAŁA NR VIII/49/ 2019** Rady Miejskiej w Koprzywnicy z dnia 29 marca 2019 r. zmieniająca uchwałę w sprawie określenia przystanków komunikacyjnych, których właścicielem lub zarządzającym jest Gmina Koprzywnica oraz warunków i zasad korzystania z przystanków.
- **UCHWAŁA NR VIII/50/2019** Rady Miejskiej w Koprzywnicy z dnia 29 marca 2019 r. w sprawie wystąpienia Gminy Koprzywnica z Organizacji Turystycznej "Szlak Jagielloński".
- **UCHWAŁA NR VIII/51/2019** Rady Miejskiej w Koprzywnicy z dnia 29 marca 2019 r. w sprawie wystąpienia Miasta i Gminy Koprzywnica ze Stowarzyszenia "Unia Miasteczek Polskich".
- **UCHWAŁA NR IX/52/2019** Rady Miejskiej w Koprzywnicy z dnia 17 kwietnia 2019 r. w sprawie dokonania zmian w budżecie gminy na 2019 rok.
- **UCHWAŁA NR IX/53/2019** Rady Miejskiej w Koprzywnicy z dnia 17 kwietnia 2019 r. w sprawie zmiany Wieloletniej Prognozy Finansowej Gminy na lata 2019 -2035.
- **UCHWAŁA NR X/54/2019** Rady Miejskiej w Koprzywnicy z dnia 30 kwietnia 2019 r. w sprawie dokonania zmian w budżecie gminy na 2019 rok.
- **UCHWAŁA NR X/55/2019** Rady Miejskiej w Koprzywnicy z dnia 30 kwietnia 2019 r. o zmianie uchwały w sprawie uchwalenia Statutu Miasta i Gminy Koprzywnica.
- **UCHWAŁA NR X/56/2019** Rady Miejskiej w Koprzywnicy z dnia 30 kwietnia 2019 r. w sprawie przyjęcia „Programu Opieki nad Zabytkami Miasta i Gminy Koprzywnica na lata 2017 – 2020”.
- **UCHWAŁA NR XI/57/2019** Rady Miejskiej w Koprzywnicy z dnia 15 maja 2019 r. w sprawie dokonania zmian w budżecie gminy na 2019 rok.
- **UCHWAŁA NR XII/58/2019** Rady Miejskiej w Koprzywnicy z dnia 30 maja 2019 r. zmieniająca uchwałę nr X/56/2019 w sprawie przyjęcia „Programu Opieki nad Zabytkami Miasta i Gminy Koprzywnica na lata 2017 – 2020”.
- **UCHWAŁA NR XII/59/2019** Rady Miejskiej w Koprzywnicy z dnia 30 maja 2019 r. w sprawie wyrażenia zgody na utworzenie dwóch miejsc okazjonalnie wykorzystywanych do kąpielii pod nazwą Brodzik I i Brodzik II.
- **UCHWAŁA NR XII/60/2019** Rady Miejskiej w Koprzywnicy z dnia 30 maja 2019 r. w sprawie przyjęcia Gminnego programu opieki nad zwierzętami bezdomnymi oraz zapobiegania bezdomności zwierząt na terenie Gminy Koprzywnica w 2019 r.
- **UCHWAŁA NR VII/61/2019** Rady Miejskiej w Koprzywnicy z dnia 30 maja 2019 r. zmieniająca uchwałę Nr VII/38/2019 w sprawie ustanowienia wieloletniego rządowego programu osłonowego w zakresie dożywiania „Posiłki w szkole i w domu na lata 2019 – 2023”.

Raport o stanie Gminy Koprzywnica za rok 2019

- **UCHWAŁA NR XII/62/2019** Rady Miejskiej w Koprzywnicy z dnia 30 maja 2019 r. w sprawie ustalenia wysokości diet dla radnych Rady Miejskiej w Koprzywnicy.
- **UCHWAŁA NR XII/63/2019** Rady Miejskiej w Koprzywnicy z dnia 30 maja 2019 r. w sprawie ustalenia wysokości wynagrodzenia miesięcznego dla Burmistrza Miasta i Gminy Koprzywnica.
- **UCHWAŁA NR XII/64/2019** Rady Miejskiej w Koprzywnicy z dnia 30 maja 2019 r. w sprawie dokonania zmian w budżecie gminy na 2019 rok.
- **UCHWAŁA NR XII/65/2019** Rady Miejskiej w Koprzywnicy z dnia 30 maja 2019 r. w sprawie określenia wysokości diet dla przewodniczących zarządów osiedli i sołtysów z terenu Gminy Koprzywnica.
- **UCHWAŁA NR XIII/66/2019** Rady Miejskiej w Koprzywnicy z dnia 26 czerwca 2019 r. w sprawie rozpatrzenia raportu o stanie gminy Koprzywnica za 2018 r. i udzielenia Burmistrzowi wotum zaufania.
- **UCHWAŁA NR XIII/67/2019** Rady Miejskiej w Koprzywnicy z dnia 26 czerwca 2019 r. w sprawie zatwierdzenia sprawozdania finansowego wraz ze sprawozdaniem z wykonania budżetu Gminy Koprzywnica za 2018 rok.
- **Uchwała NR XIII/68/2019** Rady Miejskiej w Koprzywnicy z dnia 26 czerwca 2019 r. w sprawie udzielenia absolutorium dla Burmistrza Miasta i Gminy Koprzywnica z wykonania budżetu za 2018 rok.
- **UCHWAŁA NR XIII/69/2019** Rady Miejskiej w Koprzywnicy z dnia 26 czerwca 2019 r. w sprawie udzielenia pomocy finansowej Województwu Świętokrzyskiemu.
- **UCHWAŁA NR XIII/70/2019** Rady Miejskiej w Koprzywnicy z dnia 26 czerwca 2019 r. zmieniająca uchwałę Nr VII/40/2019 Rady Miejskiej w Koprzywnicy z dnia 01 marca 2019r. w sprawie określenia trybu i sposobu powoływania i odwoływania członków Zespołu Interdyscyplinarnego w Koprzywnicy oraz szczegółowych warunków jego funkcjonowania.
- **UCHWAŁA NR XIII/71/2019** Rady Miejskiej w Koprzywnicy z dnia 26 czerwca 2019 r. zmieniająca uchwałę Nr VII/39/2019 r. w sprawie przyjęcia Gminnego Programu Wspierania Rodziny na lata 2019-2022.
- **UCHWAŁA NR XIII/72/2019** Rady Miejskiej w Koprzywnicy z dnia 26 czerwca 2019 r. w sprawie powołania Zespołu ds. zaopiniowania kandydatów na ławników do sądów powszechnych.
- **UCHWAŁA NR XIII/73/2019** Rady Miejskiej w Koprzywnicy z dnia 26 czerwca 2019 r. w sprawie w sprawie dokonania zmian w budżecie gminy na 2019 rok.
- **UCHWAŁA NR XIII/74/2019** Rady Miejskiej w Koprzywnicy z dnia 26 czerwca 2019 r. w sprawie zmiany Wieloletniej Prognozy Finansowej Gminy na lata 2019 -2035.
- **UCHWAŁA NR XIII/75/2019** Rady Miejskiej w Koprzywnicy z dnia 26 czerwca 2019 r. zmieniająca uchwałę w sprawie zarządzenia poboru od osób fizycznych podatku od nieruchomości, rolnego, leśnego w drodze inkasa oraz określenia inkasentów i wysokości wynagrodzenia za inkaso.

Raport o stanie Gminy Koprzywnica za rok 2019

- **UCHWAŁA NR XIV/76/2019** Rady Miejskiej w Koprzywnicy z dnia 8 sierpnia 2019 r. w sprawie dokonania zmian w budżecie gminy na 2019 rok.
- **UCHWAŁA NR XIV/77/2019** Rady Miejskiej w Koprzywnicy z dnia 8 sierpnia 2019 r. w sprawie zmiany Wieloletniej Prognozy Finansowej Gminy na lata 2019 -2035.
- **UCHWAŁA NR XIV/78/2019** Rady Miejskiej w Koprzywnicy z dnia 8 sierpnia 2019 r. zmieniająca uchwałę Nr XII/62/2019 r. w sprawie ustalenia wysokości diet dla radnych Rady Miejskiej w Koprzywnicy.
- **UCHWAŁA NR XIV/79/2019** Rady Miejskiej w Koprzywnicy z dnia 8 sierpnia 2019 r. w sprawie ustalenia regulaminu głosowania w wyborach na ławników do sądów powszechnych.
- **UCHWAŁA NR XIV/80/2019** Rady Miejskiej w Koprzywnicy z dnia 8 sierpnia 2019 r. w sprawie zasięgnięcia od komendanta wojewódzkiego Policji informacji o kandydacie na ławnika.
- **UCHWAŁA NR XV/81/2019** Rady Miejskiej w Koprzywnicy z dnia 10 września 2019 r. w sprawie wyboru ławnika.
- **UCHWAŁA NR XV/82/2019** Rady Miejskiej w Koprzywnicy z dnia 10 września 2019 r. w sprawie dokonania zmian w budżecie gminy na 2019 rok.
- **UCHWAŁA NR XV/83/2019** Rady Miejskiej w Koprzywnicy z dnia 10 września 2019 r. w sprawie zmiany Wieloletniej Prognozy Finansowej Gminy na lata 2019 -2035.
- **UCHWAŁA NR XV/84/2019** Rady Miejskiej w Koprzywnicy z dnia 10 września 2019 r. w sprawie zmiany regulaminu określającego wysokość oraz szczegółowe warunki przyznawania nauczycielom dodatków: motywacyjnego, funkcyjnego, za wysługę lat i za warunki pracy, a także warunki obliczania i wypłacania wynagrodzenia za godziny ponadwymiarowe i godziny doraźnych zastępstw, oraz wysokość, kryteria i tryb przyznawania nagród.
- **UCHWAŁA NR XVI/85/2019** Rady Miejskiej w Koprzywnicy z dnia 30 września 2019 r. w sprawie dokonania zmian w budżecie gminy na 2019 rok.
- **UCHWAŁA NR XVII/86/2019** Rady Miejskiej w Koprzywnicy z dnia 29 października 2019 r. w sprawie dokonania zmian w budżecie gminy na 2019 rok.
- **UCHWAŁA NR XVII/87/2019** Rady Miejskiej w Koprzywnicy z dnia 29 października 2019 r. w sprawie zmiany Wieloletniej Prognozy Finansowej Gminy na lata 2019 -2035.
- **UCHWAŁA NR XVII/88/2019** Rady Miejskiej w Koprzywnicy z dnia 29 października 2019 r. w sprawie stwierdzenia przekształcenia dotychczasowego trzyletniego Liceum Ogólnokształcącego w Koprzywnicy wchodzącego w skład Zespołu Placówek Oświatowych w Koprzywnicy w czteroletnie Liceum Ogólnokształcące w Koprzywnicy wchodzące w skład Zespołu Placówek Oświatowych w Koprzywnicy.
- **UCHWAŁA NR XVIII/89/2019** Rady Miejskiej w Koprzywnicy z dnia 28 listopada 2019 r. w sprawie dokonania zmian w budżecie gminy na 2019 rok.
- **UCHWAŁA NR XVIII/90/2019** Rady Miejskiej w Koprzywnicy z dnia 28 listopada 2019 r. w sprawie zmiany Wieloletniej Prognozy Finansowej Gminy na lata 2019 -2035.

Raport o stanie Gminy Koprzywnica za rok 2019

- **UCHWAŁA NR XVIII/91/2019** Rady Miejskiej w Koprzywnicy z dnia 28 listopada 2019 r. w sprawie obniżenia ceny skupu żyta do celów wymiaru podatku rolnego na 2020 rok.
- **UCHWAŁA NR XVIII/92/2019** Rady Miejskiej w Koprzywnicy z dnia 28 listopada 2019 r. w sprawie określenia wysokości stawek podatku od nieruchomości oraz zwolnień z podatku w 2020 r.
- **UCHWAŁA NR XVIII/93/2019** Rady Miejskiej w Koprzywnicy z dnia 28 listopada 2019 r. w sprawie określenia wysokości stawek podatku od środków transportowych w 2020 r.
- **UCHWAŁA NR XVIII/94/2019** Rady Miejskiej w Koprzywnicy z dnia 28 listopada 2019 r. w sprawie przekształcenia jednostki budżetowej Gminy Koprzywnica „Gminnego Zespołu Ekonomiczno - Administracyjnego Szkół i Przedszkoli w Koprzywnicy” w jednostkę budżetową Gminy Koprzywnica „Centrum Usług Wspólnych w Koprzywnicy”.
- **UCHWAŁA NR XVIII/95/2019** Rady Miejskiej w Koprzywnicy z dnia 28 listopada 2019 r. w sprawie udzielenia pomocy finansowej Powiatowi Sandomierskiemu.
- **UCHWAŁA NR XVIII/96/2019** Rady Miejskiej w Koprzywnicy z dnia 28 listopada 2019 r. zmieniająca uchwałę nr XIII/69/2019 w sprawie udzielenia pomocy finansowej Województwu Świętokrzyskiemu.
- **UCHWAŁA NR XIX/97/2019** Rady Miejskiej w Koprzywnicy z dnia 13 grudnia 2019 r. w sprawie dokonania zmian w budżecie gminy na 2019 r.
- **UCHWAŁA NR XX/98/2019** Rady Miejskiej w Koprzywnicy z dnia 27 grudnia 2019 r. w sprawie dokonania zmian w budżecie gminy na 2019 rok.
- **UCHWAŁA NR XX/99/2019** Rady Miejskiej w Koprzywnicy z dnia 27 grudnia 2019 r. w sprawie zmiany Wieloletniej Prognozy Finansowej Gminy na lata 2019 -2035.
- **UCHWAŁA NR XX/100/2019** Rady Miejskiej w Koprzywnicy z dnia 27 grudnia 2019 r. w sprawie uchwalenia budżetu Gminy Koprzywnica na 2020 rok.
- **UCHWAŁA NR XX/101/2019** Rady Miejskiej w Koprzywnicy z dnia 27 grudnia 2019 r. w sprawie przyjęcia Wieloletniej Prognozy Finansowej Gminy Koprzywnica na lata 2020-2035.
- **UCHWAŁA NR XX/102/2019** Rady Miejskiej w Koprzywnicy z dnia 27 grudnia 2019 r. w sprawie ustalenia wysokości stawek opłat za zajęcie pasa drogowego dróg, których zarządcą jest Burmistrz Miasta i Gminy Koprzywnica.
- **UCHWAŁA NR XX/103/2019** Rady Miejskiej w Koprzywnicy z dnia 27 grudnia 2019 r. zmieniająca uchwałę w sprawie przekształcenia jednostki budżetowej Gminy Koprzywnica „Gminnego Zespołu Ekonomiczno - Administracyjnego Szkół i Przedszkoli w Koprzywnicy” w jednostkę budżetową Gminy Koprzywnica „Centrum Usług Wspólnych w Koprzywnicy”.
- **UCHWAŁA NR XX/104/2019** Rady Miejskiej w Koprzywnicy z dnia 27 grudnia 2019 r. w sprawie przyjęcia rezygnacji radnego z funkcji Przewodniczącego Rady Miejskiej w Koprzywnicy.

Raport o stanie Gminy Koprzywnica za rok 2019

- **UCHWAŁA NR XX/105/2019** Rady Miejskiej w Koprzywnicy z dnia 27 grudnia 2019 r. w sprawie wyboru przedstawiciela Rady Miejskiej w Koprzywnicy do udziału w Zgromadzeniu Ekologicznego Związku Gmin Dorzecza Koprzywnianki.
- **UCHWAŁA NR XX/106/2019** Rady Miejskiej w Koprzywnicy z dnia 27 grudnia 2019 r. w sprawie wyboru Przewodniczącego Rady Miejskiej w Koprzywnicy.

Gminne jednostki organizacyjne na dzień 31.12.2019 r.:

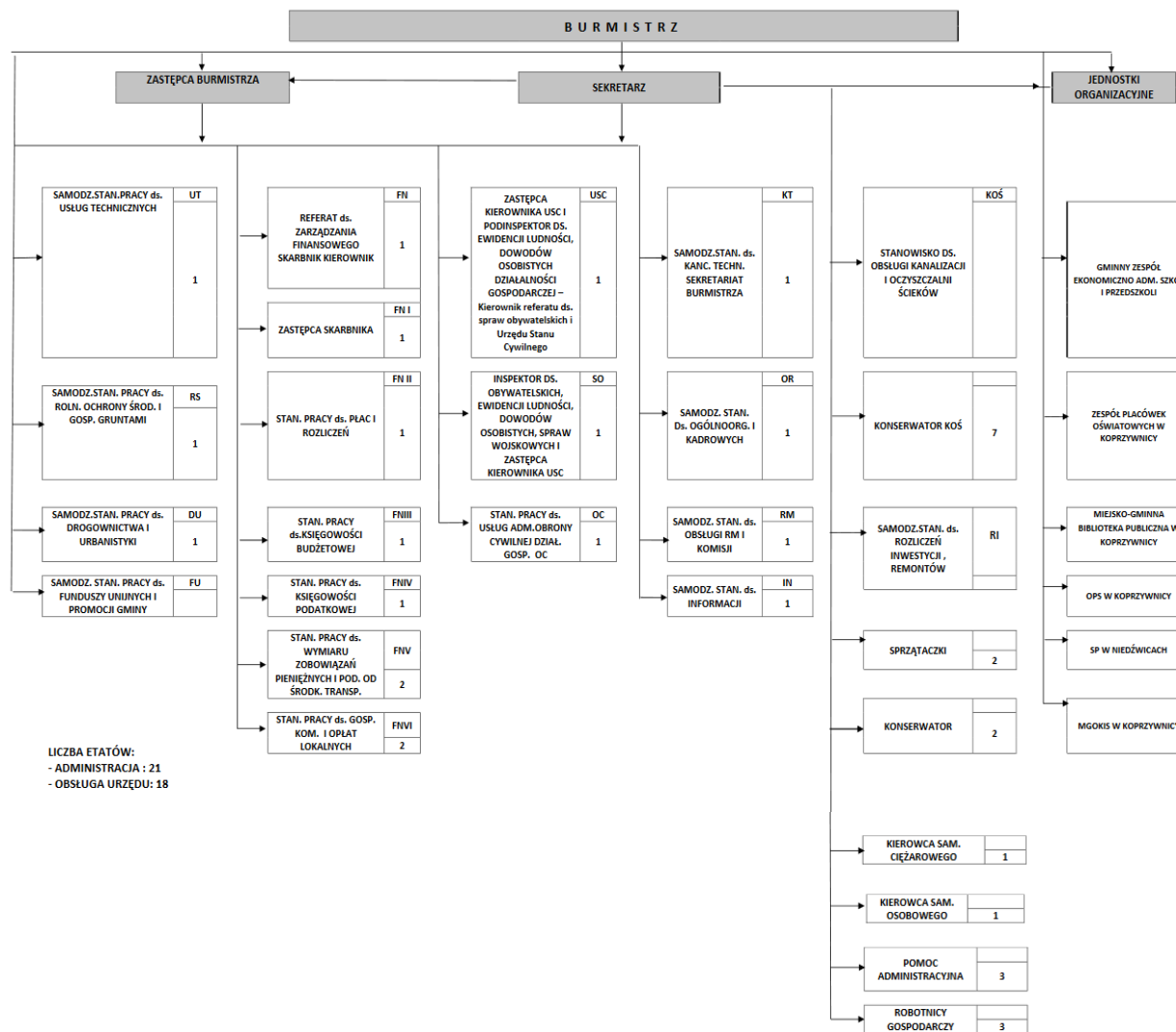
- Ośrodek Pomocy Społecznej w Koprzywnicy,
- Gminny Zespół Ekonomiczno-Administracyjny Szkół i Przedszkoli w Koprzywnicy,
- Zespół Placówek Oświatowych w Koprzywnicy – Liceum Ogólnokształcące w Koprzywnicy, Szkoła Branżowa I Stopnia w Koprzywnicy,
- Zespół Placówek Oświatowych w Koprzywnicy – Szkoła Podstawowa im. Władysława Jasińskiego w Koprzywnicy,
- Szkoła Podstawowa im. St. Żeromskiego w Niedźwicach,
- Zespół Placówek Oświatowych w Koprzywnicy – Przedszkole „Pod Sosnami” w Koprzywnicy,
- Miejsko-Gminna Biblioteka Publiczna w Koprzywnicy,
- Miejsko-Gminny Ośrodek Kultury i Sportu w Koprzywnicy,
- Żłobek Gminny w Koprzywnicy.

Urząd Miasta i Gminy w Koprzywnicy na dzień 31.12.2019 r. posiadał następujący schemat organizacyjny:

Raport o stanie Gminy Koprzywnica za rok 2019

Schemat organizacyjny Urzędu Miasta i Gminy Koprzywnica

Załącznik do Zarządzenia 9/2019 Burmistrza
MIG w Koprzywnicy z dnia 24 stycznia 2019 r.



1.3 Partnerstwo międzygminne

Gmina Koprzywnica nie ma zawiązanych partnerstw o współpracy z gminami w Polsce i na świecie.

1.4. Ludność i dynamika zmian

Gminę Koprzywnica, według danych Urzędu Miasta i Gminy, zamieszkuje na dzień 31.12.2019r. **6733 osoby**, z czego 36% mieszka w mieście Koprzywnica (2467 osób). Szczegółowy podział liczby mieszkańców na sołectwa przedstawia poniższa tabela:

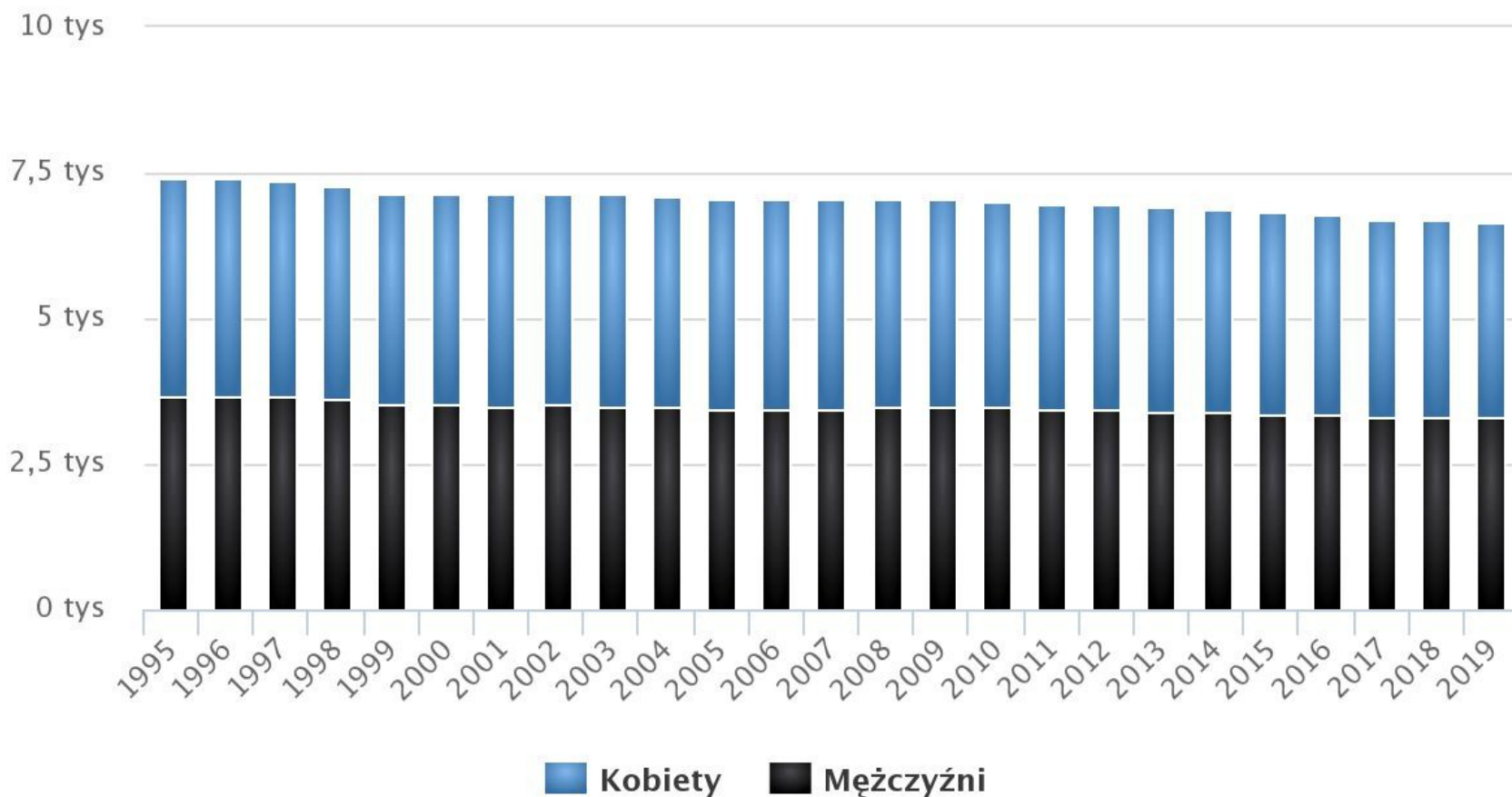
Stan ludności na dzień				
Wyszczególnienie	31.12.2017r.	31.12.2018r.	31.12.2019r.	Spadek/wzrost 2017-2019
Koprzywnica	2503	2488	2467	-36
Krzcin	495	491	489	-6
Gnieszowice	490	484	475	-15
Sośniczany	389	384	379	-10
Ciszycza	349	345	350	1
Błonie	327	326	322	-5
Łukowiec	319	322	318	-1
Niedźwice	302	299	303	1
Zbigniewice-Kolonia	286	284	278	-8
Trzyskosy	259	255	252	-7
Dmosice	241	236	237	-4
Beszyce wieś	257	274	258	1
Postronna	220	225	222	2
Świężyce	160	161	156	-4
Zbigniewice	121	121	124	3
Kamieniec	101	103	103	2
RAZEM	6819	6798	6733	-86

Na przestrzeni ostatnich 2 lat ubyło 86 mieszkańców. Najwięcej w mieście Koprzywnica - 36 osób oraz w Gnieszowicach – 15 osób. Są też sołectwa, w których przybywa liczby mieszkańców np. Zbigniewice, Kamieniec, Postronna, Beszyce wieś, Niedźwice oraz Ciszycza.

Jeszcze w 1995r. Gminę zamieszkiwało 7430 osób (wg GUS), co oznacza, że w latach 1995-2019 ubyło aż 697 osób, co średniorocznie daje 29 osób. Jak widać na poniższym wykresie liczba mieszkańców gminy systematycznie spada:

Populacja – Gmina Koprzywnica w latach 1995 – 2019

(Źródło: GUS)



Źródło: http://www.polskawliczbach.pl/gmina_Koprzywnica#dane-demograficzne

Raport o stanie Gminy Koprzywnica za rok 2019

Wpływ na liczbę ludności w gminie ma przyrost naturalny. W roku 2019 w podziale na miasto i sołectwa urodziło się łącznie 59 dzieci:

Sołectwo/miasto	2019
Koprzywnica	29
Krzcin	3
Gnieszowice	3
Sośniczany	2
Ciszyca	5
Błonie	0
Łukowiec	4
Niedźwice	2
Zbigniewice-Kolonia	1
Trzyskosy	1
Dmosice	4
Beszyce wieś	2
Postronna	1
Świężyce	0
Zbigniewice	2
Kamieniec	0
RAZEM	59

Źródło: Urząd Miasta i Gminy Koprzywnica

Liczba dzieci urodzonych w latach 2013 – 2019 w rozbiciu na poszczególne sołectwa:

- Beszyce wieś 12
- Błonie 6
- Ciszyca 25
- Dmosice 16
- Gnieszowice 33
- Kamieniec 6
- Koprzywnica 167
- Krzcin 20
- Łukowiec 30
- Niedźwice 8
- Postronna 13
- Sośniczany 23
- Świężyce 7
- Trzyskosy 15
- Zbigniewice 8
- Zbigniewice-Kolonia 23

Razem 412 co daje średniorocznie 59 dzieci.

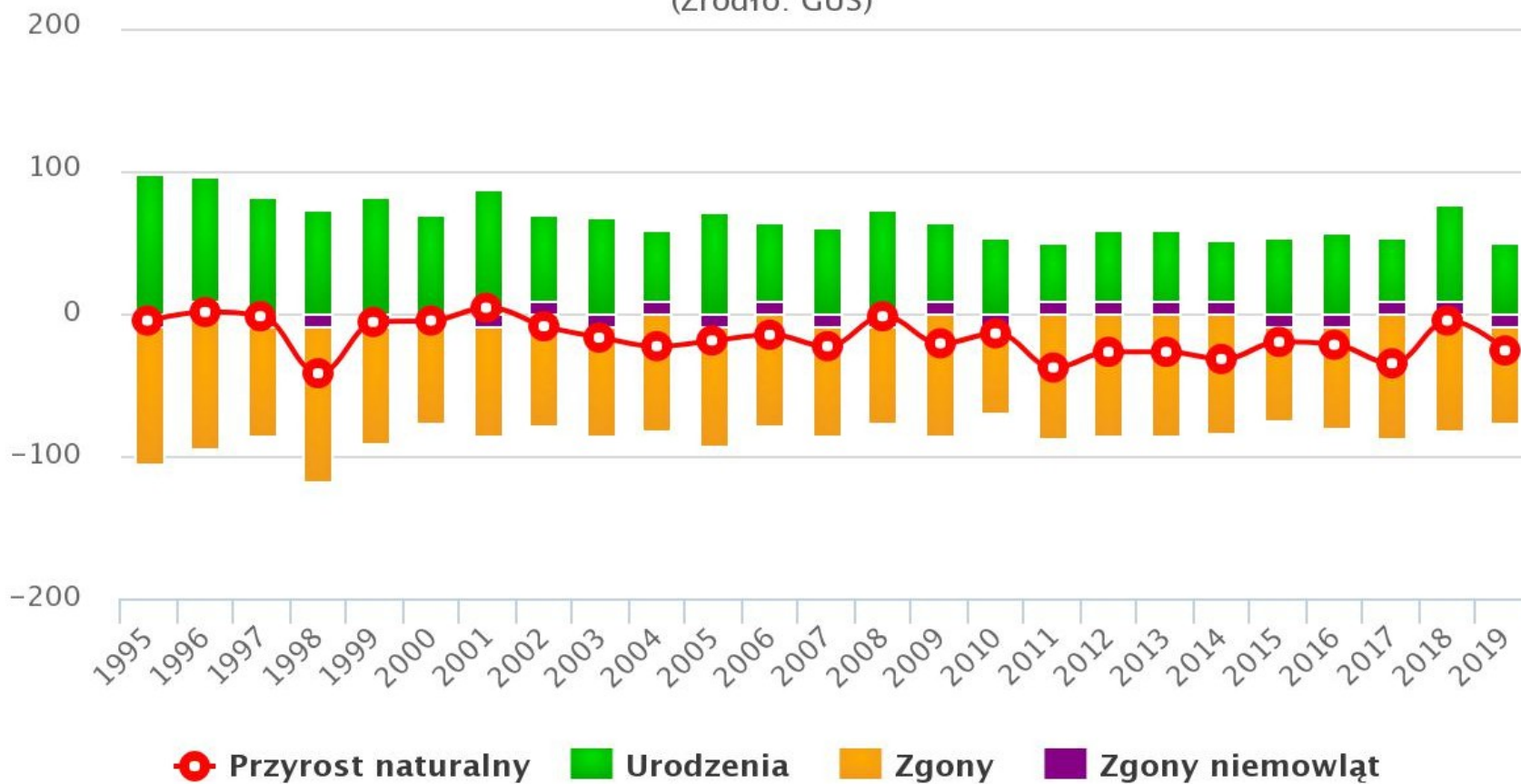
Raport o stanie Gminy Koprzywnica za rok 2019

Jak pokazują dane GUS w latach 1995-2019 tylko dwa razy był przyrost naturalny dodatni, tj. w 1996r. (+1) oraz w 2001 (+4), w pozostałych latach ujemny.

Rok	Urodzenia	Zgony	Przyrost naturalny
Rok 2019	59	76	-17
Rok 2018	77	82	-5
Rok 2017	53	88	-35
Rok 2016	58	80	-22
Rok 2015	54	74	-20
Rok 2014	52	84	-32
Rok 2013	59	86	-27
Rok 2012	59	86	-27
Rok 2011	50	88	-38
Rok 2010	54	68	-14
Rok 2009	65	86	-21
Rok 2008	73	75	-2
Rok 2007	61	84	-23
Rok 2006	64	79	-15
Rok 2005	72	91	-19
Rok 2004	59	82	-23
Rok 2003	68	85	-17
Rok 2002	70	79	-9
Rok 2001	88	84	4
Rok 2000	70	75	-5
Rok 1999	83	89	-6
Rok 1998	74	116	-42
Rok 1997	83	85	-2
Rok 1996	96	95	1
Rok 1995	98	103	-5

Przyrost naturalny w latach 1995–2019 w gminie Koprzywnica

(Źródło: GUS)



Źródło: http://www.polskawliczbach.pl/gmina_Koprzywnica#dane-demograficzne

1.5. Podmioty gospodarcze

Zgodnie z Centralną Ewidencją i Informacją o Działalności Gospodarczej (CEiDG), według stanu na dzień 20 lipca 2020 r. ilość zarejestrowanych podmiotów gospodarczych, które mają główne miejsce prowadzenia działalności w gminie Koprzywnica obejmowała 180 pozycji, z czego najwięcej w Koprzywnicy - 118 firm tj. 65,6% wszystkich podmiotów, w pozostałych miejscowościach liczba ta nie przekracza 10 firm. Podmioty gospodarcze funkcjonujące na terenie gminy to przede wszystkim mikro, małe i średnie zakłady rodzinne.

Do wiodących branż w gminie zaliczyć należy: usługi ogólnobudowlane, przetwórstwo przemysłowe, przetwórstwo owoców i warzyw, handel i naprawy pojazdów samochodowych.

Tabela 1 Liczba zarejestrowanych firm z terenu Gminy Koprzywnica w Centralnej ewidencji i informacji o działalności gospodarczej (CEiDG)

Sołectwo/miasto	Liczba firm	% do ogółu
Koprzywnica	118	65,56%
Krzcin	12	6,67%
Gnieszowice	10	5,56%
Sośniczany	7	3,89%
Ciszycza	9	5,00%
Błonie	6	3,33%
Łukowiec	2	1,11%
Niedźwice	1	0,56%
Zbigniewice-Kolonia	2	1,11%
Trzykosy	0	0,00%
Dmosice	2	1,11%
Beszyce wieś	3	1,67%
Postronna	0	0,00%
Świężyce	2	1,11%
Zbigniewice	1	0,56%
Kamieniec	2	1,11%
Beszyce Dolne	2	1,11%
Beszyce Górne	1	0,56%
RAZEM	180	100,00%

Źródło: opracowanie własne na podstawie CEiDG

1.6. Organizacje pozarządowe działające na terenie gminy

Obecnie na terenie Gminy Koprzywnica funkcjonuje **38 organizacji społecznych** (pozarządowe i zorganizowane grupy nieformalne).

Raport o stanie Gminy Koprzywnica za rok 2019

Tabela 2: Wykaz stowarzyszeń działających na terenie Gminy Koprzywnica

L.p.	Nazwa organizacji	Adres siedziby	Data rejestracji
1.	Stowarzyszenie dla Rozwoju Sośniczan	Sośniczany 102 27-660 Koprzywnica	04.01.2012r.
2.	Stowarzyszenie „Nasze Dmosice”	Dmosice 65 27-660 Koprzywnica	18.11.2010r.
3.	Stowarzyszenie Rozwoju Wsi Gnieszowice „Sami Swoi”	Gnieszowice 109 27-660 Koprzywnica	18.02.2014r.
4.	Stowarzyszenie Na Rzecz Rozwoju Obszarów Wiejskich "Puls dla Rozwoju"	Błonie 86, 27-660 Koprzywnica	26.02.2015r.
5.	Stowarzyszenie 800-lecia Opactwa Cysterskiego „Ku przyszłości” w Koprzywnicy	ul. Krakowska 78, 27-660 Koprzywnica	24.06.2005r.
6.	Stowarzyszenie Rozwoju Wsi Postronna, Byszów, Kępie	Postronna 8/2 27-660 Koprzywnica	24.08.2001r.
7.	Stowarzyszenie Rozwoju Wsi Krzcin	Krzcin 152, 27-660 Koprzywnica	02.08.2004r.
8.	Koprzywnickie Towarzystwo Kulturalne	ul. Szkolna 9, 27-660 Koprzywnica	03.08.2001r.
9.	Stowarzyszenie na rzecz osób z chorobą Alzheimera	ul. Szkolna 8, 27-660 koprzywnica	10.06.2002
10.	Stowarzyszenie Społeczno-Kulturalne „Silniejsi Razem"	ul. Sandomierska 42, 27-660 Koprzywnica	29.04.2008
11.	Fundacja La Zebra	Krzcin 7, 27-660 Koprzywnica	14.10.2011
Koła Gospodyń Wiejskich			
12.	Koło Gospodyń Wiejskich	Błonie	09.04.2010
13.	Koło Gospodyń Wiejskich	Sośniczany	03.03.2011
14.	Koło Gospodyń Wiejskich	Dmosice	03.03.2011
15.	Koło Gospodyń Wiejskich	Beszyce wieś	04.03.2011
16.	Koło Gospodyń Wiejskich	Zbigniewice	05.12.2011
17.	Koło Gospodyń Wiejskich	Koprzywnica	3.06.2019
18.	Koło Gospodyń Wiejskich	Krzcin	21.12.2018
19.	Koło Gospodyń Wiejskich	Gnieszowice	21.12.2018
20.	Koło Gospodyń Wiejskich	Niedźwice	19.12.2018

Raport o stanie Gminy Koprzywnica za rok 2019

21.	Koło Gospodyń Wiejskich	Zbigniewice-Kolonia	20.12.2018
22.	Koło Gospodyń Wiejskich	Trzykosy	20.12.2018
23.	Koło Gospodyń Wiejskich	Postronna	20.12.2018
24.	Koło Gospodyń Wiejskich w Świążycach " Kobiety Aktywne"	Świążyce	21.12.2018
Kluby Sportowe			
25.	Klub Sportowy Koprzywianka Koprzywnica	Koprzywnica	21.03.2002
26.	Ludowy Klub Sportowy Zryw Zbigniewice	Zbigniewice Kol. 8, 27-660 Koprzywnica	1974
27.	Uczniowski Klub Sportowy Junior w Niedźwicach	Niedźwice	-
28.	Uczniowski Klub Sportowy Arka w Koprzywnicy	ul. Krakowska 76, 27-660 Koprzywnica	-
Zespoły Ludowe			
29.	Zespół Ludowy „Powiślanie” działający przy Miejsko-Gminnym Ośrodku Kultury i Sportu	Rynek 39 27-660 Koprzywnica	2003
Ochotnicze Straże Pożarne			
30.	OSP Koprzywnica	Koprzywnica ul. Rynek 39 27-660 Koprzywnica	8.05.1911
31.	OSP Ciszycza	Ciszycza 27-660 Koprzywnica	1934
32.	OSP Zbigniewice	Zbigniewice 27-660 Koprzywnica	1932
33.	OSP Gnieszowice	Gnieszowice 40 27-660 Koprzywnica	15.06.1931
34.	OSP Krzcin	Krzcin 176 27-660 Koprzywnica	1929
35.	OSP Postronna	Postronna 63 27-660 Koprzywnica	7.02.1961
36.	OSP Niedźwice	Niedźwice 66 27-660 Koprzywnica	9.11.1963
37.	OSP Dmosice	Dmosice 65 27-660 Koprzywnica	5.10.1963
38.	OSP Trzykosy	Trzykosy 70 27-660 Koprzywnica	11.12.1964

Źródło: Urząd Miasta i Gminy w Koprzywnicy

Raport o stanie Gminy Koprzywnica za rok 2019

Inicjatywy podejmowane przez mieszkańców zorganizowanych w stowarzyszeniach świadczą o dużym potencjale kapitału ludzkiego. Mieszkańcy Gminy Koprzywnica angażują się w wiele inicjatyw społecznych, czego wyrazem jest działalność ochotniczych straży pożarnych. Po wielu latach zapomnienia reaktywowane zostały również koła gospodyń wiejskich.

1.7 Oświata na terenie gminy Koprzywnica

Na terenie gminy Koprzywnica funkcjonują następujące placówki oświatowe:

1. Prowadzone przez Gminę Koprzywnica:
 - a) Zespół Placówek Oświatowych, w skład którego wchodzi:
 - Przedszkole,
 - Szkoła Podstawowa z oddziałem przedszkolnym,
 - Szkoła Branżowa I stopnia,
 - Liceum Ogólnokształcące,
 - b) Szkoła Podstawowa z oddziałem przedszkolnym w Niedźwicach.
2. Prowadzone przez stowarzyszenia:
 - a) Przedszkole w Sośniczanach,
 - b) Szkoła Podstawowa z oddziałem przedszkolnym w Gnieszowicach,
 - c) Punkt przedszkolny w Gnieszowicach,
 - d) Przedszkole w Postronnej,
 - e) Szkoła Podstawowa w Postronnej.

Łącznie na terenie gminy Koprzywnica funkcjonują 4 szkoły podstawowe wraz z oddziałami przedszkolnymi, 3 przedszkola, 1 punkt przedszkolny, 1 Szkoła Branżowa I stopnia i 1 Liceum Ogólnokształcące. W ciągu ostatnich 6 lat szkolnych ubyło 104 dzieci.

Tabela 3 łączna liczba dzieci szkolnych i przedszkolnych na przestrzeni ostatnich 6 lat szkolnych

Rok szkolny	Liczba uczniów i przedszkolaków
2014/2015	767
2015/2016	798
2016/2017	702
2017/2018	687
2018/2019	711
2019/2020	663
Spadek	-104

Źródło: Centrum Usług Wspólnych w Koprzywnicy

Szczegółowe dane prezentujące jaka liczba dzieci uczęszczała do poszczególnych szkół/OWP (ośrodków wsparcia przedszkolnego) została zaprezentowana w poniższej tabeli:

Raport o stanie Gminy Koprzywnica za rok 2019

Liczba przedszkolaków i uczniów w roku szkolnym 2019/2020						
	Koprzywnica	Niedźwice	Gnieszowice	Postronna	Sońniczany	Razem
Przedszkole/oddział przedszkolny	103	23	26	10	12	174
Szkoła Podstawowa	353	61	22	23	0	459
Szkoła Branżowa I stopnia	5	0	0	0	0	5
Liceum Ogólnokształcące	25	0	0	0	0	25
Razem	486	84	48	33	12	663

Liczba przedszkolaków i uczniów w roku szkolnym 2018/2019						
	Koprzywnica	Niedźwice	Gnieszowice	Postronna	Sońniczany	Razem
Przedszkole/oddział przedszkolny	107	22	21	13	12	175
Szkoła Podstawowa	358	63	23	25	0	469
Gimnazjum	51	0	0	0	0	51
Liceum Ogólnokształcące	16	0	0	0	0	16
Razem	532	85	44	38	12	711

Liczba przedszkolaków i uczniów w roku szkolnym 2017/2018					
	Koprzywnica	Niedźwice	Gnieszowice	Postronna	Razem
Przedszkole/oddział przedszkolny	117	8	22	10	157
Szkoła Podstawowa	321	61	14	25	421
Gimnazjum	109	0	0	0	109
Razem	547	69	36	35	687

Raport o stanie Gminy Koprzywnica za rok 2019

Liczba przedszkolaków i uczniów w roku szkolnym 2016/2017					
	Koprzywnica	Niedźwice	Gnieszowice	Postronna	Razem
Przedszkole/oddział przedszkolny	120	15	24	10	169
Szkoła Podstawowa	276	54	10	25	365
Gimnazjum	168	0	0	0	168
Razem	564	69	34	35	702

Liczba przedszkolaków i uczniów w roku szkolnym 2015/2016					
	Koprzywnica	Niedźwice	Gnieszowice	Postronna	Razem
Przedszkole/oddział przedszkolny	127	16	50	13	206
Szkoła Podstawowa	295	64	16	26	401
Gimnazjum	191	0	0	0	191
Razem	613	80	66	39	798

Liczba przedszkolaków i uczniów w roku szkolnym 2014/2015					
	Koprzywnica	Niedźwice	Gnieszowice	Postronna	Razem
Przedszkole/oddział przedszkolny	126	15	22	14	177
Szkoła Podstawowa	284	63	16	28	391
Gimnazjum	199	0	0	0	199
Razem	609	78	38	42	767

1.8 Działalność kulturalna

Działalność Miejsko-Gminnej Biblioteki Publicznej w Koprzywnicy

Sieć biblioteczna

Miejsko-Gminna Biblioteka Publiczna w Koprzywnicy jest samorządową instytucją kultury, której organizatorem jest Gmina Koprzywnica. Posiada filię biblioteczną w Niedźwicach, mającą swoją siedzibę w budynku świetlicy wiejskiej.

Biblioteka zajmuje się udostępnianiem zbiorów, służy zaspokajaniu potrzeb informacyjnych, edukacyjnych, kulturalnych mieszkańców gminy, a także gromadzi materiały ze wszystkich dziedzin wiedzy: literaturę piękną dla dorosłych, dzieci i młodzieży, książki popularno-naukowe oraz czasopisma. Pełni również rolę ośrodka wiedzy o regionie w oparciu o bogaty księgozbiór regionalny.

Zbiory biblioteczne

Na koniec 2019 roku księgozbiór Miejsko-Gminnej Biblioteki Publicznej w Koprzywnicy łącznie z filią biblioteczną liczył **23 604** woluminy.

W 2019 r. przybyło ogółem z zakupu nowości wydawniczych 464 woluminy na łączną kwotę 12 910 zł, w tym:

- 272 pozycje zakupiono ze środków własnych z dotacji samorządu na kwotę 7 902 zł,
- 192 książki na kwotę 5 008 zł pozyskano z Ministerstwa Kultury i Dziedzictwa Narodowego z „Narodowego Programu Rozwoju Czytelnictwa”.

Ponadto biblioteka prenumerowała 7 tytułów czasopism. Na ten cel wydatkowano ogółem 960 zł.

Udostępnianie zbiorów

W roku sprawozdawczym w Miejsko-Gminnej Bibliotece Publicznej oraz Filii w Niedźwicach zarejestrowano 503 czytelników, którzy odwiedzili placówki 4032 razy oraz wypożyczyli 8737 książek na zewnątrz, z zasobów księgozbioru podręcznego na miejscu skorzystało 209 osób, którym udostępniono 340 pozycji z różnych dziedzin wiedzy np. medycyny, ekonomii, historii, pedagogiki, psychologii oraz literatury faktu i biografii.

Głównym zadaniem statutowym biblioteki jest gromadzenie, opracowywanie i udostępnianie książek. Uwzględniając zachodzące zmiany i oczekiwania czytelników prowadzone są prace nad komputerowym opracowaniem zbiorów z wykorzystaniem programu bibliotecznego MAK+. Księgozbiór bibliotek jest systematycznie uzupełniany o nowości wydawnicze uwzględniając preferencje i potrzeby czytelników. Prowadzi się na bieżąco selekcję zbiorów jak również co 5 lat spis księgozbioru (skontrum).

Biblioteka pozyskała w 2019 r. dodatkowe środki z programu „Kraszewski. Komputery dla bibliotek 2019” ogłoszonego przez Instytut Książki w wysokości 10 000 zł, z którego zakupiono 2 komputery stacjonarne do czytelni internetowej z przeznaczeniem dla czytelników, laptop oraz serwer.

Ważniejsze formy pracy

W swojej działalności promując książki i czytelnictwo Miejsko-Gminna Biblioteka Publiczna oraz filia świadczy swoje usługi dla lokalnej społeczności proponując różne formy pracy służące rozwijaniu zainteresowań dzieci, młodzieży i dorosłych. Celem biblioteki jest kształtowanie odpowiednich nawyków czytelniczych, a także formowanie pozytywnej postawy wobec książki i czytania, to miejsce dające możliwość rozwoju własnych zainteresowań. Z myślą o najmłodszych czytelnikach powstał w bibliotece „Kącik Malucha”, gdzie oprócz kolorowych pięknie ilustrowanych książeczek znajdują się zabawki, miejsce do kolorowania i rysowania oraz gry edukacyjne i planszowe.

W czasie ferii szkolnych zorganizowano dla dzieci przedstawienie pt. „Skarb to nie tylko złoto” w wykonaniu aktorów teatru „Błaszany Bębenek”.

Biblioteka aktywnie uczestniczyła w akcjach czytelniczych o zasięgu ogólnopolskim „Cała Polska czyta dzieciom” zapraszając dzieci z opiekunami na głośne czytanie wybranych utworów literackich przez bibliotekarzy, nauczycieli w celu zachęcenia ich do czytania i samodzielnego wyboru książek, a także uświadomienia korzyści wynikających z czytania. Odbyło się również Narodowe Czytanie „Nowele Polskie” zorganizowane wspólnie z Domem Kultury w scenerii koprzywnickiego rynku, w którym udział wzięły władze samorządowe, radni, dyrektorzy placówek oświatowych, nauczyciele, pracownicy Domu Kultury, czytelnicy biblioteki, bibliotekarze oraz zaproszeni mieszkańcy.

W oparciu o kalendarz rocznic literackich i historycznych organizowane były wystawy poświęcone ważnym postaciom i wydarzeniom.

Placówka współpracuje z lokalnymi instytucjami, przedszkolami, szkołami, Domem Kultury, stowarzyszeniami. W ramach tej współpracy biblioteka organizuje konkursy literackie i plastyczne, lekcje biblioteczne, wycieczki do biblioteki.

Działalność Miejsko-Gminnego Ośrodka Kultury i Sportu w Koprzywnicy w 2019 roku

Działalność MGOKiS w Koprzywnicy określa statut, a ponadto wynika z ogólnej praktyki kulturalnej państwa, istniejących tradycji, trendów współczesnej cywilizacji i przeobrażeń kulturowych oraz potrzeb lokalnego środowiska. Poza działalnością merytoryczną Dom Kultury prowadzi szeroką działalność marketingową służącą umacniania finansowego niezbędnego w tworzeniu bazy do wszelkich działań w zakresie upowszechniania kultury.

Do zadań zrealizowanych w 2019 roku z zakresu działalności statutowej Ośrodka należą:

1. Edukacja artystyczna w sekcjach
2. Wzmacnianie i poszerzanie amatorskiego ruchu artystycznego i rozwijanie zainteresowań amatorską twórczością artystyczną realizowaną w sekcjach artystycznych i kołach zainteresowań:

Sekcja muzyczno – wokalna

Młodzieżowa Orkiestra Dęta

- nauka gry na instrumentach dętych i klawiszowych,
- cykliczne próby orkiestry,
- koncerty, przemarsze, parady:
 - spotkania w ognisku muzycznym przy ZPO,
 - spotkanie opłatkowe,
 - udział w procesjach rezurekcyjnych w parafii MBR, św. Floriana,
 - oprawa muzyczna mszy w kościele św. Floriana podczas uroczystości Święta Konstytucji 3 Maja,
 - parada podczas Gminnych Dożynek,
 - Letni koncert MOD w scenerii koprzywnickiego rynku,
 - Przemarsz MOD 11 listopada.

Zespół ludowy „Powiślanie”

- cykliczne próby chóru ludowego,
- występy, koncerty, biesiady:
 - spotkanie opłatkowe,
 - koncert podczas Gminnego Święta Strażaka,

- koncert podczas Gminnego Dnia Rodziny i Święta Ludowego,
- koncert podczas Gminnych Dożynek,
- udział zespołu w Dożynkach Wojewódzkich w Opatowie,
- koncert na Dziedzińcu Muzeum Okręgowego w Sandomierzu podczas „Wolnego Śpiewania”,
- ośpiewanie koprzywnickiego wieńca dożynkowego na dożynkach powiatowych w Koprzywnicy,
- koncert podczas podsumowania projektu Miasto Move o Tradycji na zamku w Sandomierzu,
- wyjazd studyjny do Poronina w ramach projektu „My sandomierzanie”,
- biesiada Folklorystyczna Zespołów Ludowych Powiatu Sandomierskiego,
- koncert podczas Wigilii dla samotnych w Domu Kultury.

Grupa wokalna

- cotygodniowe próby śpiewu,
- muzyczne występy solowe i grupowe:
 - spotkanie opłatkowe Domu Kultury,
 - udział w Przeglądzie kolęd i pastorałek w ZSO,
 - koncert podczas Wigilii dla samotnych w DK.

Sekcja taneczna

Zespół Black-Stars

- nauka tańca współczesnego i klasycznego,
- występy, przeglądy, pokazy.

Mazuretki

- cotygodniowe próby nauki tańca,
- występy, pokazy, parady.

Teatr ognia

- próby wg. Potrzeb.

Sekcja plastyczna

- cotygodniowe zajęcia plastyczne dla dzieci,
- cotygodniowe warsztaty w Klubie Plastyka Amatora,
- organizowanie wystaw plastycznych,
- organizowanie spotkań artystycznych.

1. Otwarte warsztaty plastyczne dla dzieci-Zima – ferie zimowe
2. Wernisaż Klubu Plastyka Amatora na Koprzywnickim rynku

Sekcja florystyczno-rękodzielnicza

- organizowanie spotkań tematycznych,
- organizowanie pokazów, warsztatów:
 - Kiermasz walentynkowy;
 - Warsztaty palmiarskie;
 - Warsztaty plastyki obrzędowej- wielkanocnej- Muzeum Okręgowe Sandomierz;
 - Dekoracje wielkanocne, bożonarodzeniowe, okolicznościowe w obiekcie;
 - Otwarte warsztaty etnograficzno – zielarskie ETNO-ZIOŁO;

- Aranżacje roślinne przed budynkiem DK;

Sekcja sportowa (szachy, karate, aerobik)

- cykliczne zajęcia grup
- organizowanie turniejów, konkursów, pokazów sprawnościowych:
 - Koprzywnicki Szach-Mat, Gminny Turniej Szachowy dla dzieci – ferie zimowe podczas zimowiska w Wiśle;
 - Gry, zabawy stolikowe w DK - ferie zimowe;
 - Otwarte treningi z karate dla dzieci;
 - Turniej Halowej Piłki Nożnej o Puchar Burmistrza Miasta i Gminy Koprzywnica;
 - Egzamin Sandomierskiego Klubu Karate.

Sekcja językowa (szkoła Języków Obcych PROMAR)

- nauka języka dla dzieci,
- organizowanie spektakli, przedstawień.

Sekcja informatyczna (Świat Robotyki)

- cykliczne warsztaty dla dzieci w roku artystycznym

Rozwijanie talentów artystycznych

Organizacja innych wydarzeń artystycznych przygotowanych przez DK

- dwutygodniowy wyjazd dla dzieci i młodzieży podczas ferii zimowych w ramach turnusów uśmiechu i projektu „Uśmiechnij się zimą uśmiechnij każdego dnia”;
- Gminny Dzień Kobiet;
- współorganizacja koncertu charytatywnego „Dla MARCELINKI”;
- otwarte warsztaty palmiarskie;
- otwarte warsztaty modelarskie;
- udział delegacji Miasta i Gminy Koprzywnica w Śniadaniu Wielkanocnym w Muzeum Okręgowym w Sandomierzu;
- organizacja Kiermaszu Wielkanocnego oraz happening dla dzieci – poszukiwanie wielkanocnego zajęczka;
- organizacja Gminnego Święta Strażaka w MGOKiS;
- wakacyjna Noc Kultury w przestrzeni zespołu klasztorno-kościelnego przy kościele św. Floriana;
- współorganizacja wakacyjnego pikniku rodzinnego w Ciszycy-Wianki;
- pomoc przy organizacji wakacyjnego pikniku rodzinnego w Krzcinie;
- udział Miasta i Gminy Koprzywnica w Konkursie Kulinarnym Srebrna Chochla – potrawę konkursową przygotowały panie z KGW Gnieszowice;
- współorganizacja wydarzenia Narodowe Czytanie – polskie nowele;
- spektakl teatralny „Żona brata mojego męża” przygotowany przez grupę teatralną „Pozytywnie Skopani”;
- podsumowanie projektu Miasto Move o tradycji – wydanie książki (współpraca z koprzywnicką młodzieżą-wywiady etnograficzne);
- oprawa Narodowego Święta Niepodległości i uroczystości z asystą Wojska Polskiego;
- koncert patriotyczny w DK „Dla Niepodległej Szli”;
- organizacja Gminnych Mikołajek (gry, zabawy, animacje, foto budka, prezenty dla wszystkich dzieci);

- organizacja Zabawy Sylwestrowej na koprzywnickim rynku;
- organizacja cyklicznych zajęć dla dzieci w miejscowościach: Ciszycza, Dmosice, Beszyce, Gnieszowice, Trzykosy, Łukowiec, Krzcin.

Projekty realizowane

Projekt Modernizacja i doposażenie sali widowiskowej MGOKiS w Koprzywnicy ze środków Ministerstwa Kultury i Dziedzictwa Narodowego w kwocie 50 000,00 zł, wkład własny 19 011,00 zł. Projekt zakładał zakup sprzętu nagłośnieniowego, oświetleniowego, projekcyjnego oraz remont (cyklinowanie i lakierowanie) drewnianej podłogi.

Projekt Koprzywnica Patrzym/My – kontynuacja odkrywamy sołectwa, dofinansowany ze środków Muzeum Historii Polski w ramach Programu „Patriotyzm Jutra” w kwocie 18 000,00 zł, wkład własny 2000,00zł. Realizacja projektu w miejscowościach: Krzcin, Beszyce, Błonie i Osiedle Cegielnia. Przeprowadzenie wywiadów etnograficznych z najstarszymi mieszkańcami miejscowości oraz warsztatów historycznych dla dzieci i młodzieży. Spotkania podsumowujące projekt wraz z efektem końcowym: wydrukiem plansz i tematycznych pocztówek.

Projekt My sandomierzanie – działanie na rzecz lokalnej tradycji z programu EtnoPolska Narodowego Centrum Kultury. Kwota dofinansowania 6000,00 zł, wkład własny 3000,00 zł. Projekt zakładał zakup materiałów i uszycie strojów sandomierskich dla Zespołu Ludowego Powiślanie, warsztaty krawieckie, wyjazd studyjny do Poronina.

Projekty przyznane, czas realizacji 2020

Projekt „Uśmiechnij się zimą, uśmiechnij każdego dnia” wyjazd dzieci na zimowisko do Wisły w ramach Turnusów Uśmiechu, w pełni finansowane przez Fundację ING Dzieciom.

2 Sytuacja finansowa gminy

2.1 Wysokość budżetu

4 podstawowe wskaźniki:

- udział dochodów własnych w dochodach ogółem;
- udział wydatków majątkowych w wydatkach ogółem;
- zadłużenie ogółem;
- poziom wolnych środków po odliczeniu obsługi zadłużenia.

Udział dochodów własnych w dochodach ogółem wynosi 19,97% (wykonanie dochodów własnych – 8.165.108,89 zł, wykonanie dochodów ogółem – 40.888.859,19 zł).

Udział wydatków majątkowych w wydatkach ogółem wynosi 37,50% (wykonanie wydatków majątkowych – 17.067.906,70 zł, wykonanie wydatków ogółem - 45.519.628,09 zł).

Zadłużenie ogółem: 13.800.000,00 zł, w całości z tytułu zaciągniętych kredytów.

Wolne środki na koniec 2019 r. - 1.609.705,27 zł, nadwyżka budżetowa z lat ubiegłych – 278.917,92 zł. łącznie – 1.888.623,19 zł.

2.2 Stan finansów gminy

4 podstawowe wskaźniki:

- wykonanie dochodów (w tym dynamika PIT) i wydatków;
- wynik (nadwyżka/deficyt) operacyjny;
- dotacje rozwojowe pozyskane spoza budżetu gminy);
- dochody z majątku.

Wykonanie budżetu gminy:

Wykonane dochody ogółem – 40.888.859,19 zł z planu wynoszącego 43.135.480,33 zł, czyli 94,79%, w tym udziały z PIT na plan 3.891.894 zł wykonano 3.928.702,00 zł, tj. 100,95%.

Wykonane wydatki ogółem – 45.519.628,09 zł z planu 51.654.872,42 zł, tj. 88,12%.

Wynik budżetu stanowi **deficyt** w wysokości 4.630.768,90 zł.

Dotacje i środki przeznaczone na inwestycje – plan 12.909.699,90 zł, a wykonanie 10.370.168,10 zł, tj. 80,33%.

Dochodów z majątku gminy nie było.

Na plan wydatków inwestycyjnych w wys. 21.737.490,03 zł wykonano 17.067.906,70 zł, tj. 78,52%.

2.3 Poziom zadłużenia

1. Harmonogram spłat i obsługi zadłużenia:

Gmina posiada dwa kredyty do spłaty na koniec 2019 r. na łączną kwotę 13.800.000 zł, w tym:

1. Kredyt skonsolidowany – 7.800.000 zł, którego całkowita spłata nastąpi do 30.11.2029 r., w tym: w 2020 r. – 150.000 zł, w latach od 2021 do 2022 po 800.000 zł, w latach od 2023 do 2028 po 850.000 zł w każdym roku i w 2029 – 950.000 zł.
2. Kredyt inwestycyjny na kanalizację sanitarną – do spłaty 6.000.000 zł z już zaciągniętych transz. W 2018 r. podpisano umowę z bankiem na zaciągnięcie kredytu w wys. 9.500.000 zł zaciąganego w transzach: w 2018 r.- 600.000 zł, w 2019 – 5.400.000 zł i w 2020 r. - 3.500.000 zł. Całkowita spłata nastąpi do 30.11.2035 r., w tym: w 2021 r. – 10.000 zł, w 2022 – 140.000 zł, w latach od 2023 do

2029 r. – po 100.000 zł w każdym roku, od 2030 do 2034 – po 1.300.000 zł w każdym roku i w 2035 – 1.450.000 zł.

2. Prognoza nadwyżki operacyjnej na najbliższe lata – brutto i netto

Nadwyżka operacyjna (różnica między dochodami bieżącymi a wydatkami bieżącymi) jest wskaźnikiem, który obrazuje sytuację finansową JST, zdolność do spłaty zobowiązań i do samodzielnego finansowania inwestycji. Jest kategorią, która określa, jaka część dochodów bieżących pozostaje do wykorzystania, po sfinansowaniu obligatoryjnych wydatków bieżących łącznie z kosztami obsługi długu. Środki te, poza pierwszym przeznaczeniem, jakimi są wydatki inwestycyjne mogą zostać wykorzystane do spłaty zaciągniętych wcześniej zobowiązań.

Nadwyżka operacyjna w 2019 r. wyniosła 2.066.969,70 zł, a skorygowana środkami z nadwyżki budżetu z lat ubiegłych wynosi 3.336.361,79 zł brutto, a po odjęciu rozchodów i kosztów obsługi długu - 3.052.179,99 zł netto. Z tej kwoty nadwyżki w 2020 r. muszą być sfinansowane wydatki niewykonane z projektów unijnych ok. 231 tys. zł, na które otrzymaliśmy środki /pozostałe na rachunku bankowym/, przychody z niewykorzystanych środków pieniężnych ok. 48 tys. zł oraz zobowiązania niewymagalne ok. 180 tys. zł.

W 2020 r. na dzień ostatniej zmiany WPF, czyli 27.03.2020 r. różnica między dochodami bieżącymi a wydatkami bieżącymi wynosi 3.582.976,31 zł, a skorygowana o środki z nadwyżki budżetowej z lat ubiegłych /art.242 ufp./ wynosi 5.471.599,50 zł brutto. Pomniejszona o rozchody /spłaty rat kredytów/ i koszty obsługi /odsetki/ nadwyżka operacyjna wynosi 4.841.599,50 zł netto. W dochodach przewidziano refundację podatku VAT z wydatków na kanalizację w wysokości 3.726.000 zł, dlatego nadwyżka jest wysoka.

Planowana nadwyżka operacyjna w 2021r. – 3.858.343 zł brutto, 3.010.839 zł netto, w dochodach zaplanowano wpływ z VAT w wysokości 2.677.343 zł.

W 2022 r. – 1.614.000 zł brutto, 207.566 zł netto,

W 2023 r. – 1.899.500 zł brutto, 413.188 zł netto,

W 2024 r. – 2.086.500 zł brutto, 629.258 zł netto,

W 2025 r. – 2.376.500 zł brutto, 948.328 zł netto,

W 2026 r. - 2.573.000 zł brutto, 1.173.898 zł netto,

W 2027 r. - 2.772.000 zł brutto, 1.401.968 zł netto,

W 2028 r. - 2.874.500 zł brutto, 1.533.538 zł netto,

W 2029 r. - 3.080.000 zł brutto, 1.669.127 zł netto,

W 2030 r. - 3.289.000 zł brutto, 1.762.405 zł netto,

W 2031 r. - 3.502.200 zł brutto, 2.015.385 zł netto,

W 2032 r. - 3.719.200 zł brutto, 2.272.165 zł netto,

W 2033 r. - 3.838.400 zł brutto, 2.431.145 zł netto,

W 2034 r. - 3.963.400 zł brutto, 2.595.925 zł netto,

W 2035 r. - 3.990.600 zł brutto, 2.515.340 zł netto.

3. Limity zadłużenia

Wskaźnik zadłużenia ogólnego Z/DO (zobowiązania/dochody ogółem) na koniec 2019 r. wynosi 33,75%, a Z/Db (zobowiązania/dochody bieżące pomniejszone o dotacje i środki na cele bieżące) – 72,02%.

Prognozowany dopuszczalny wskaźnik spłaty zadłużenia, po zmianie od 2020 r. wzoru ustalającego relację spłaty zobowiązań do wyliczania indywidualnego wskaźnika zadłużenia wynosi 10,22% w 2020 r., w 2021 r. - 13,06%, w 2022 r. – 15,61%, w 2023 r. – 14,09%, w 2024 r. – 11,93%, w 2025 r. – 9,54%, w 2026 r. – 14,54%, w 2027 r. – 14,54%, w 2028 r. – 14,08%, w 2029 r. – 13,41%, w 2030 r. – 14,14%, w 2031 r. – 14,80%, w 2032 r. – 15,44%, w 2033 r. – 16,01%, w 2034 r. – 16,51%, w 2035 r. – 16,94%.

Gmina Koprzywnica spełnia relacje, o których mowa w art. 243 ustawy o finansach publicznych, jednak konieczne jest generowanie jak największej nadwyżki operacyjnej.

4. Analiza płynności finansowej - zdolność do regulowania zobowiązań w poszczególnych latach

Przy ocenie płynności samorządu funkcjonują dwa podstawowe wskaźniki:

- 1) **WPF 1** – wskaźnik płynności natychmiastowej **I stopnia** pokazujący stopień pokrycia dochodami ogółem i przychodami – sumy wydatków ogółem, rozchodów i zobowiązań wymagalnych.
- 2) **WPF 2** – wskaźnik płynności natychmiastowej **II stopnia** pokazujący stopień pokrycia dochodami ogółem i przychodami – sumy wydatków ogółem, rozchodów, zobowiązań wymagalnych i niewymagalnych.

Zobowiązania wymagalne to takie, których termin płatności minął, a nie zostały przedawnione lub umorzone.

Jeżeli gmina nie ma problemów z płynnością to w danym momencie czasowym wskaźniki płynności przyjmują wartości: WPF 1 = 1 i WPF 2 =1 lub WPF 1 > 1 i WPF 2 > 1.

WPF 1 (DO+P)/(WO+R+ZW)

WPF 2 (DO+P)/(WO+R+Z+ZW)

Po podstawieniu danych z Gminy Koprzywnica z 2019 r. wskaźnik płynności przedstawia się następująco:

WPF 1 (40.888.859+5.400.000)/(45.519.628+150.000)=1

WPF 2 (40.888.859+5.400.000)/(45.519.628+150.000+3.623.470)<1, co oznacza, że wskaźnik płynności dla gminy jest I stopnia, przy II stopniu gmina może mieć trudności z terminowym regulowaniem zobowiązań.

5. Analiza samodzielności finansowej (x100%)

WSF (DW-U)/DO DO-dochody ogółem

DW-dochody własne

WSF 1 DW/DO U-udziały w PIT i CIT

S-subwencje

WSF 2 (DW+S)/DO

WSF wskaźnik samodzielności finansowej informuje o możliwościach generowania dochodów własnych, na które dana JST ma wpływ – im niższy wskaźnik tym większe uzależnienie od sytuacji budżetu państwa, rynkowej itp.

WSF 1 wskaźnik samodzielności finansowej I stopnia informuje o dochodach możliwych do wydatkowania wobec których nie obowiązują żadne algorytmy (np. oświata). Powinien oscylować od 40% do 50%.

WSF 2 wskaźnik samodzielności finansowej II stopnia informuje o dochodach wobec których mamy nadal pełną swobodę decyzyjną, choć mogą pojawić się tu pewne warunki do spełnienia. Powinien zawierać się w granicy 70-90 %.

Po podstawieniu danych z 2019 r. wskaźniki przedstawiają się następująco:

DO – 40.888.859 zł

DW – 8.165.109 zł

U – 3.940.352 zł

S – 10.995.964 zł

WSF (8.165.109 - 3.940.352) / 40.888.859 = 10,33%,

WSF 1 8.165.109 / 40.888.859 = 19,97%,

WSF 2 (8.165.109 + 10.995.964) / 40.888.859 = 46,86%.

Z powyższego wyliczenia wynika, że uzależnienie gminy od sytuacji budżetu państwa, rynkowej itp. jest bardzo wysokie.

2.4 Informacje o stanie mienia gminnego

W 2018r. wystąpiono do Starostwa Powiatowego w Sandomierzu o uznanie za mienie gromadzkie nieruchomości stanowiących drogi gminne położone w następujących miejscowościach: Koprzywnica, Cegielnia, Zarzecze, Błonie, Beszyce wieś, Niedźwice, Trzykosy, Sośniczany, Kamieniec, Zbigniewice Wieś, Zbigniewice Kolonia, Świążyce, Postronna, Łukowiec, Krzcin, Dmosice i Ciszycza. W przyszłości planuje się dokończenie procedury przez wystąpienie z wnioskiem do wojewody o wydanie decyzji komunalizacyjnej tych nieruchomości.

Stan mienia gminy na 31.12.2019r.: 74,8337 ha

Uzyskane przychody z mienia komunalnego w 2019r.:

- lokale użytkowe 49 955,00 zł
- dzierżawa składników majątkowych – 108 075,00 zł
- lokale mieszkalne (najem) – 2 824,00 zł
- nieruchomość gruntowa (wieczyste użytkowanie) 2 798,56 zł
- nieruchomość gruntowa (zbycie działek) 0,00 zł

Razem: 163 652,56 zł.

3. Stan infrastruktury i realizacja inwestycji

3.1 Stan infrastruktury drogowej

Przez teren Gminy Koprzywnica przebiegają drogi o znaczeniu gminnym, powiatowym, wojewódzkim i krajowym.

1. Drogi krajowe nr 9 i 79, ilość km na terenie gminy – 8,934 km
2. Droga wojewódzka nr 758 Iwaniska – Koprzywnica - Tarnobrzeg: 9,682 km na terenie gminy Koprzywnica
3. Drogi powiatowe: ilość km na terenie gminy – 30,963 km
4. Drogi gminne: 50,376 km

Droga krajowa nr 9 Radom-Granica Państwa na odcinku gminy Koprzywnica przebiega na długości 1,2 km, zaś droga krajowa nr 79 Warszawa – Sandomierz – Bytom – 7,734 km.

Tabela 4 Wykaz dróg powiatowych na terenie gminy Koprzywnica

Lp.	Gmina	Nr drogi	Nazwa drogi	Miejscowości	Długość odcinka [km]
1	Koprzywnica	0799 T	Wielogóra - Koprzywnica	Koprzywnica	1,455
		0805 T	Koprzywnica - łązek	Koprzywnica (ul. 11-go Listopada, ul. Rynek, ul. Stefana Kopra, ul. Osiecka, ul. Piłsudskiego) Krzcin	7,094
		0806 T	Krzcin - Łukowiec	Krzcin, Łukowiec	3,312
		0807 T	Borek Klimontowski -Koprzywnica	Zbigniewice Wieś, Niedźwice, Trzykosy, Gnieszowice, Koprzywnica (ul. Żeromskiego)	7,494
		0845 T	Sulisławice - Niedźwice	Beszyce, Niedźwice	3,421
		0789 T	Klimontów - Postronna	Dmosice, Zbigniewice Wieś, Zbigniewice Kolonia, Postronna	5,184
		0853 T	Ciszycza - Skotniki	Ciszycza, Kamieniec Wisłocki, Świążycze	3,003
Razem					30,963

Źródło: Zarząd Dróg Powiatowych

Tabela 5: Przebieg dróg gminnych na terenie Gminy Koprzywnica

Numer Urzędu Marsz.	Nazwa drogi	Kod odcinka	Przebieg odcinka	Długość odcinka	Numeracja wewnętrzna
334001T	Koprzywnica - Krzcin	334001T.1	Krzcin - wieś	0+377	G000001.1
		334001T.2	Krzcin - wieś	0+385	G000001.2
334002T	Koprzywnica - Łukowiec	334002T	Łukowiec - wieś	1+102	G000002
334003T	Koprzywnica - Ciszycza	334003T	Ciszycza - Radowąż	0+517	G000003

Raport o stanie Gminy Koprzywnica za rok 2019

Numer Urzędu Marsz.	Nazwa drogi	Kod odcinka	Przebieg odcinka	Długość odcinka	Numeracja wewnętrzna
334004T	Koprzywnica - Ciszycza	334004T	Ciszycza - Speranda	0+440	G000004
334005T	Koprzywnica - Ciszycza	334005T	Ciszycza - Kamieniec	0+971	G000005
334006T	Koprzywnica - Kamieniec	334006T.1	Kamieniec - wieś	0+723	G000006.1
		334006T.2	Kamieniec - wieś	0+161	G000006.2
334007T	Koprzywnica - Kamieniec Wiśtockki	334007T	Kamieniec Wiśtockki - wieś	0+665	G000007
334008T	Koprzywnica - Świążycze	334008T	Świążycze - wieś	0+309	G000008
334009T	Koprzywnica - Błonie	334009T	Błonie - Sońniczany	1+852	G000009
334010T	Koprzywnica - Sońniczany	334010T	Sońniczany - wieś	1+378	G000010
334011T	Koprzywnica - Gnieszowice	334011T.1	Gnieszowice - wieś	0+282	G000011.1
		334011T.2	Gnieszowice - wieś	0+617	G000011.2
		334011T.3	Gnieszowice - wieś	0+265	G000011.3
334012T	Koprzywnica - Trzykosy	334012T	Trzykosy - wieś	0+953	G000012
334013T	Koprzywnica - Postronna	334013T	Postronna - wieś	1+105	G000013
334014T	Koprzywnica - Niedźwice	334014T	Niedźwice - wieś	0+942	G000014
334015T	Koprzywnica - Zbigniewice	334015T	Zbigniewice - wieś	1+205	G000015
334016T	Koprzywnica - Dmosice	334016T.1	Dmosice - wieś	0+497	G000016.1
		334016T.2	Dmosice - wieś	0+390	G000016.2
334017T	Koprzywnica - Beszyce	334017T	Beszyce - wieś	1+517	G000017
334018T	Koprzywnica - Niedźwice	334018T	Niedźwice - Beszyce	0+775	G000018
334019T	Koprzywnica - Beszyce Dolne	334019T.1	Beszyce Dolne - wieś	0+386	G000019.1
		334019T.2	Beszyce Dolne - wieś	0+060	G000019.2
334020T	Koprzywnica - Cegielnia	334020T	Cegielnie - wieś	0+103	G000020
334021T	Koprzywnica - Błonie	334021T	Błonie - wieś	0+690	G000021
334022T	Koprzywnica - Ciszycza	334022T	Ciszycza - Łukowiec	1+768	G000022
334023T	Koprzywnica - Swężycze	334023T	Swężycze - Sońniczany	2+236	G000023
334024T	Koprzywnica - Ciszycza	334024T	Ciszycza - wieś	0+433	G000024
334025T	Koprzywnica - Postronna	334025T	Postronna - Kępie	0+284	G000025
334026T	Koprzywnica - Zarzecze	334026T	Zarzecze - wieś	0+404	G000026
334027T	Koprzywnica - Krzcin	334027T	Krzcin - Skrzypaczewice	1+116	G000027
334028T	Koprzywnica - Łukowiec Majorat	334028T	Łukowiec Majorat - wał wiślany	1+094	G000028
334029T	Koprzywnica - Krzcin	334029T	Krzcin - Facieglowy	0+489	G000029
334030T	Koprzywnica - Krzcin	334030T	Krzcin - Zagumnie	0+948	G000030
334031T	Koprzywnica - Koprzywnica	334031T	Koprzywnica - wieś - ul. Czynowa	0+698	G000031
334032T	Koprzywnica - Cegielnia	334032T	Koprzywnica - Cegielnia - Wrzecholiny - Beszyce Dolne	4+904	G000032
334033T	Koprzywnica - Piekarnia GS	334033T	Koprzywnica - Piekarnia GS do DK 79	1+091	G000033
334034T	Koprzywnica - Kamieniec Wiśtockki	334034T	Kamieniec Wiśtockki - Bogoria Skotnicka	1+218	G000034

Raport o stanie Gminy Koprzywnica za rok 2019

Numer Urzędu Marsz.	Nazwa drogi	Kod odcinka	Przebieg odcinka	Długość odcinka	Numeracja wewnętrzna
334035T	Koprzywnica - Krzcin	334035T	Krzcin - Łukowiec	2+560	G000035
334036T	Koprzywnica - Koprzywnica	334036T	Koprzywnica - ul. Zarzecz - Błonie	1+109	G000036
334037T	Koprzywnica - Koprzywnica wąwóz	334037T	Koprzywnica (wąwóz) od DP 0807T do DW 758 - Majorat	1+803	G000037
334038T	Koprzywnica - Koprzywnica wąwóz	334038T	Koprzywnica (wąwóz) od dp 0807T do DW 758 - Kolonia Gnieszowice	2+023	G000038
334039T	Koprzywnica - Gnieszowice	334039T	Gnieszowice - DP 0807T do DW 758 - Koprzywnica	3+913	G000039
334040T	Koprzywnica - Gnieszowice	334040T.1	Gnieszowice - DP 0807T - DG 334032T - Wrzecholiny	1+140	G000040.1
		334040T.2	Gnieszowice - DP 0807T - DG 334032T - Wrzecholiny	0+073	G000040.2
334041T	Koprzywnica - Koprzywnica	334041T	Koprzywnica - DK 79 - DG 334020T - Cegielnia	1+335	G000041
334042T	Koprzywnica - Trzykosy	334042T	Trzykosy - Postronna - DP 0789T	1+640	G000042
334043T	Koprzywnica - Trzykosy	334043T	Trzykosy - DP 0807T - Jachimowice do gr. Gminy	0+823	G000043
334044T	Koprzywnica - Trzykosy Kolonia	334044T	Trzykosy Kolonia - DP 0807T - rzeka Młynówka	0+555	G000044
334045T	Koprzywnica - Postronna	334045T	Postronna - DP0789T - Jachimowice do gr. Gminy	0+697	G000045
334046T	Koprzywnica - Postronna	334046T	Postronna - DP 0789T - Jachimowice łąki do gr. Gminy	0+599	G000046
334047T	Koprzywnica - Zbigniewice Kolonia	334047T	Zbigniewice Kolonia - DP 0807T - Kępie	0+708	G000047
334048T	Koprzywnica - Postronna	334048T	Postronna - DP 0789T - Zbigniewice Kolonia	1+770	G000048
334049T	Koprzywnica - Zbigniewice Kolonia	334049T	Zbigniewice Kolonia - DP 0789T - Niedźwice do gr. Gminy	1+517	G000049
334050T	Koprzywnica - Niedźwice	334050T	Niedźwice - DP 0807T - DP 0789T Zbigniewice Kolonia - Jeziorki wąwóz	0+935	G000050
334051T	Koprzywnica - Niedźwice (Ukraina)	334051T	Niedźwice (Ukraina) - DG 334014T - Niedźwice	0+760	G000051
334052T	Koprzywnica - Postronna	334052T	Postronna - DP 0789T - DG 334014T - Niedźwice (Ukraina)	1+201	G000052
334053T	Koprzywnica - Zbigniewice Wieś	334053T	Zbigniewice Wieś (wąwóz) - Rzechta	0+657	G000053

Raport o stanie Gminy Koprzywnica za rok 2019

Numer Urzędu Marsz.	Nazwa drogi	Kod odcinka	Przebieg odcinka	Długość odcinka	Numeracja wewnętrzna
334054T	Koprzywnica - Zbigniewice Wieś	334054T	Zbigniewice Wieś - DP 0789T - DP 0789T - Dmosice	1+932	G000054
334055T	Koprzywnica - Zbigniewice Wieś	334055T	Zbigniewice Wieś (przy wiatraku) - DK 9	2+034	G000055
334056T	Koprzywnica - Dmosice	334056T	Dmosice - DK 9	1+231	G000056
334057T	Koprzywnica - Zbigniewice Wieś	334057T	Zbigniewice Wieś (łąki) - DP 0789T - DP 0845T - Niedźwice	1+013	G000057
334058T	Koprzywnica - Beszyce Górne	334058T	Beszyce Górne - DP0845T - Folwark do gr. Gminy	1+235	G000058
334059T	Koprzywnica - Sośniczany	334059T	Sośniczany - DG 334010T - DW 758 - Koprzywnica	2+006	G000059
334060T	Koprzywnica - Sośniczany	334060T	Sośniczany - Szewce	1+064	G000060
334061T	Koprzywnica - Sośniczany	334061T	Sośniczany - Gorzyczany	0+980	G000061
334062T	Koprzywnica - Koprzywnica (Budka)	334062T	Koprzywnica (Budka) - DW 758 - DG 334010T - Sośniczany	1+840	G000062
334063T	Koprzywnica - Kamieniec Wiśtockii	334063T	Kamieniec Wiśtockii - DG 334007T - DG 334034T - sady	1+501	G000063
334064T	Koprzywnica - Kamieniec	334064T	Kamieniec - łąki	1+110	G000064
334065T	Koprzywnica - Kamieniec	334065T	Kamieniec - Starorzecze	1+213	G000065
334066T	Koprzywnica - Kamieniec	334066T	Kamieniec - DG 334007T - Ciszycza do wału wiślanego	0+514	G000066
334067T	Koprzywnica - Błonie	334067T	Błonie - DW 758 - DP 0853T - Świążyce	1+312	G000067
334068T	Koprzywnica - Świążyce	334068T	Świążyce - łąki	1+120	G000068
334069T	Koprzywnica - Świążyce	334069T	Świążyce obok ujścia wody - DG 334023T	1+308	G000069
334070T	Koprzywnica - Łukowiec	334070T	Łukowiec - DP0806T - DG 334028T - Zarudcze	0+650	G000070
334071T	Koprzywnica - Łukowiec	334071T	Łukowiec przy wale wiślanym - DP 0806T - DG 334022T	0+510	G000071
334072T	Koprzywnica - Łukowiec	334072T	Łukowiec - DG 334002T - Binka	1+096	G000072
334073T	Koprzywnica - Błonie	334073T	Błonie - Dw 758 - Koprzywnica stary młyn	3+246	G000073
334074T	Koprzywnica - Łukowiec	334074T	Łukowiec przy śluzie	0+490	G000074
334075T	Koprzywnica - Krzcin	334075T	Krzcin - DP 0805T - DG 334030T - wyrobisko Piaseczno	0+902	G000075
334076T	Koprzywnica - Krzcin	334076T	Krzcin obok starej OSP - DP 0805T - DP 0806T	0+281	G000076
334077T	Koprzywnica - Błonie	334077T	Błonie - łąki	1+151	G000077
334078T	Koprzywnica - Błonie kolonia	334078T	Błonie kolonia - Dw 758 - DG 334009T - Sośniczany	1+245	G000078

Raport o stanie Gminy Koprzywnica za rok 2019

Numer Urzędu Marsz.	Nazwa drogi	Kod odcinka	Przebieg odcinka	Długość odcinka	Numeracja wewnętrzna
334079T	Koprzywnica - Koprzywnica (Miasto)	334079T	Koprzywnica - DW 758 - DG 334023T - Sońniczany (most na rz. Koprzywiance)	1+934	G000079
334080T	Koprzywnica - Koprzywnica (Miasto)	334080T.1	droga łącząca ul. Rynek i ul. Sandomierską	0+580	G000080.1
		334080T.2		0+044	G000080.2
334081T	Koprzywnica - Koprzywnica (Miasto)	334081T	cała ul. Miodowa	0+428	G000081
334082T	Koprzywnica - Koprzywnica (Miasto)	334082T	cała ul. Rzeczna	0+442	G000082
334083T	Koprzywnica - Koprzywnica (Miasto)	334083T	cała ul. Klasztorna	0+423	G000083
334084T	Koprzywnica - Koprzywnica (Miasto)	334084T	cała ul. Gęsia	0+238	G000084
334085T	Koprzywnica - Koprzywnica (Miasto)	334085T	cała ul. Cicha	0+101	G000085
334086T	Koprzywnica - Koprzywnica (Miasto)	334086T.1	cała ul. Tarnobrzeska	0+651	G000086.1
		334086T.2	cała ul. Tarnobrzeska	0+040	G000086.2
334087T	Koprzywnica - Koprzywnica (Miasto)	334087T.1	droga łącząca ul. 3-go Maja i ul. Garncarską	0+570	G000087.1
		334087T.2		0+030	G000087.2
		334087T.3		0+035	G000087.3
334088T	Koprzywnica - Koprzywnica (Miasto)	334088T	droga łącząca ul. Stare Zarzeczce i ul. Tarnobrzeską	0+304	G000088
334089T	Koprzywnica - Koprzywnica (Miasto)	334089T.1	droga łącząca ul. Piaskową i ul. Jędrusiów	0+704	G000089.1
		334089T.2	droga łącząca ul. Piaskową i ul. Jędrusiów	0+574	G000089.2
334090T	Koprzywnica - Koprzywnica (Miasto)	334090T	cała ul. Leśna	0+529	G000090
334091T	Koprzywnica - Koprzywnica (Miasto)	334091T	cała ul. Osiecka	0+354	G000091
334092T	Koprzywnica - Koprzywnica (Miasto)	334092T.1	cała ul. Szkolna	0+637	G000092.1
		334092T.2		0+093	G000092.2
		334092T.3		0+182	G000092.3
334093T	Koprzywnica - Koprzywnica (Miasto)	334093T	cała ul. Sportowa	0+600	G000093
334094T	Koprzywnica - Koprzywnica (Miasto)	334094T	cała ul. Władysława Jasińskiego	0+953	G000094
334095T	Koprzywnica - Koprzywnica (Miasto)	334095T	cała ul. Przemysłowa	0+339	G000095
334096T	Koprzywnica - Koprzywnica (Miasto)	334096T	cała ul. Słoneczna	0+144	G000096

Raport o stanie Gminy Koprzywnica za rok 2019

Numer Urzędu Marsz.	Nazwa drogi	Kod odcinka	Przebieg odcinka	Długość odcinka	Numeracja wewnętrzna
334097T	Koprzywnica - Koprzywnica (Miasto)	334097T.1	cała ul. Kwiatowa	0+267	G000097.1
		334097T.2		0+203	G000097.2
334098T	Koprzywnica - Koprzywnica (Miasto)	334098T	cała ul. Polna	0+255	G000098
334099T	Koprzywnica - Koprzywnica (Miasto)	334099T.1	cała ul. Akacyjowa	0+142	G000099.1
		334099T.2		0+042	G000099.2
334100T	Koprzywnica - Koprzywnica (Miasto)	334100T	cała ul. Krótka	0+118	G000100

Źródło: Urząd Miasta i Gminy w Koprzywnicy

Suma długości i powierzchni według rodzaju nawierzchni :

- Długość ogółem: 104 784 km
- Powierzchnia ogółem: 338 682,6 m²

Długości i powierzchni według rodzaju nawierzchni :

- Twarda ulepszona bitumiczna: 212195.2 m²
- Twarda ulepszona bitumiczna: 56.616 km
- Twarda nieulepszona tłuczniowa: 31387.2 m²
- Twarda nieulepszona tłuczniowa: 11.372 km
- Gruntowa wzmocniona żwirem, żużlem itp.: 67370.4 m²
- Gruntowa wzmocniona żwirem, żużlem itp.: 26.186 km
- Gruntowa naturalna (z gruntu rodzimego): 16383.3 m²
- Gruntowa naturalna (z gruntu rodzimego): 7.642 km
- Twarda ulepszona kostka: 8180.5 m²
- Twarda ulepszona kostka: 2.075 km
- Twarda ulepszona betonowa: 1218 m²
- Twarda ulepszona betonowa: 0.406 km
- Twarda nieulepszona żwirowa: 1948 m²
- Twarda nieulepszona żwirowa: 0.487 km
- Suma powierzchni poboczy utwardzonych, zatok autobusowych: 91 m²
- Suma powierzchni chodników i ścieżek rowerowych: 10655 m²
- Liczba i długość obiektów mostowych w osi drogi: 33/385.6 szt./m

Oświetlenie i oznakowanie pionowe :

- Oświetlenie : 398 szt.
- Oznakowanie pionowe : 275 szt.

3.2 Gospodarka wodno-ściekowa

Sieć wodociągowa

Miasto i Gmina Koprzywnica jest w 100% zwodociągowana. Poniższa tabela prezentuje podstawowe wskaźniki odnośnie wodociągów m.in. długość sieci, ilość podłączeń oraz średnie zużycie wody w gospodarstwach domowych.

Tabela 6: Wskaźniki zwodociągowania w gminie

Wskaźniki zwodociągowania w Gminie Koprzywnica			
L.p.	Wyszczególnienie	Jednostka miary	Stan na dzień 31.12.2019r.
1.	Wskaźnik zwodociągowania gminy	%	100%
2.	Długość sieci wodociągowej rozdzielczej	km	102,8
3.	Podłączenia wodociągowe prowadzące do budynków mieszkalnych	szt.	1851
4.	Zużycie wody z wodociągów w gospodarstwach domowych	m ³ /mieszk./rok	21
5.	Podłączenia wodociągowe prowadzące do przedsiębiorstw	szt.	78

Źródło: Urząd Miasta i Gminy w Koprzywnicy

Tabela 7: Ujęcia wody pitnej i stacje uzdatniania wody

L.p.	Ujęcia wody pitnej			Stacje uzdatniania wody		Powierzchnia strefy ochronnej
	Nazwa ujęcia/ lokalizacja	Rodzaj: wody podziemne lub wody powierzchniowe	Wydajność m ³ /dobę	Nazwa/ lokalizacja	Wydajność m ³ /dobę	
1.	Ujęcie wody w Koprzywnicy	podziemne	565 m ³ /dobę	-	-	bezpośrednia

Źródło: Urząd Miasta i Gminy w Koprzywnicy

Jednak nie wszędzie ciśnienie wody jest takie samo. Są miejsca, gdzie jest ono za małe co utrudnia życie mieszkańców.

Kanalizacja sanitarna

Aktualnie Miasto i Gmina Koprzywnica jest skanalizowana w 36%.

Tabela 8: Kanalizacja sanitarna na terenie Gminy Koprzywnica

L.p.	Wyszczególnienie	Jednostka miary	Stan na dzień 31.12.2019r.
1.	Wskaźnik skanalizowania gminy	%	36%
2.	Długość sieci kanalizacji sanitarnej	km	29,9
3.	Podłączenia kanalizacyjne prowadzące do budynków mieszkalnych	szt.	805
4.	Podłączenia kanalizacyjne prowadzące do przedsiębiorstw	szt.	62
5.	Ilość zbiorników bezodpływowych na ścieki	szt.	829
6.	Ścieki odprowadzane do kanalizacji	m ³ /mieszk./rok	20,1
7.	Ścieki od pozostałych	m ³ /rok	7592

Źródło: Urząd Miasta i Gminy w Koprzywnicy

Miasto i Gmina Koprzywnica posiada jedną oczyszczalnię ścieków w Koprzywnicy, która obecnie jest modernizowana.

3.3 Inwestycje wieloletnie

Gmina Koprzywnica realizuje obecnie następujące projekty wieloletnie:

Lp.	Tytuł projektu	Jednostka koordynująca	Okres realizacji	Nakłady 2018	Nakłady 2019	Limit 2020-2021
1.	"Świat bez tajemnic" - Zwiększenie dostępu do wysokiej jakości kształcenia podstawowego	Szkoła Podstawowa w Niedźwiczach	2018-2019	177 783,75 zł	168 577,91 zł	0,00 zł
2.	"Czas na TIK! - innowacje w Koprzywnicy" - Zwiększenie dostępu do wysokiej jakości edukacji przedszkolnej oraz kształcenia podstawowego, gimnazjalnego i ponadgimnazjalnego	Zespół Placówek Oświatowych w Koprzywnicy	2018-2019	246 037,50 zł	223 277,43 zł	0,00 zł
3.	Akademia przedszkolaka - Zwiększenie dostępu do wysokiej jakości edukacji przedszkolnej	Szkoła Podstawowa w Niedźwiczach	2018-2019	251 722,50 zł	225 469,98 zł	0,00 zł
4.	Przebudowa i rozbudowa oczyszczalni ścieków oraz rozbudowa systemu kanalizacji sanitarnej na terenie Gminy Koprzywnica	Urząd Miasta i Gminy Koprzywnica	2018-2021	1 060 814,90 zł	18 127 230,47 zł	14 958 789,06 zł

Utrzymanie trwałości projektu						
1.	Razem w sieci	Urząd Miasta i Gminy Koprzywnica	2014-2019	139 872,00 zł	11 640,00 zł	
2.	Trasy Rowerowe w Polsce Wschodniej	Urząd Miasta i Gminy Koprzywnica	2016-2020	61 273,39 zł	13 000,00 zł	13 000,00 zł

Drogi gminne – inwestycje wieloletnie

1. Przebudowa drogi gminnej nr 334035 T Krzcin - Łukowiec

W drodze przetargu nieograniczonego na w/w zadanie został wyłoniony wykonawca robót drogowych. Wykonawcą robót drogowych dotyczących przebudowy drogi gminnej Krzcin – Łukowiec jest Przedsiębiorstwo Robót Drogowych „DROKAM” Tomasz Wojtas Piaseczno 44, 27-670 Łoniów. Termin realizacji zadania od października 2019r. do października 2020r. Wykonawca przystąpił do realizacji w/w zadania. W/w zadanie dofinansowane jest ze środków Funduszu Dróg Samorządowych. Poniesione wydatki w roku 2019 wynoszą – 36.908,95 zł.

Drogi wewnętrzne – inwestycje wieloletnie

1. Przebudowa dróg wewnętrznych dz. nr ewid. 285 w m. Sośniczany i dz. nr ewid. 4026 w m. Koprzywnica poprzez wykonanie nawierzchni bitumicznej trasy rowerowej Green Velo na dł. około 2 km w Gminie Koprzywnica

W dniu 08.11.2019r. została podpisana umowa z Województwem Świętokrzyskim o udzielenie pomocy finansowej w formie dotacji celowej dla Gminy Koprzywnica w wysokości 500 000,00 zł na realizację w/w zadania. Udział finansowy budżetu Gminy wynosi 40 000,00 zł. Termin realizacji zadania od listopada 2019r. do 30 września 2020r. W roku 2019 została opracowana dokumentacja techniczna. Poniesione wydatki w roku 2019 wynoszą – 15.000,00 zł.

3.4 Inwestycje zrealizowane w 2019 r.

Informacja z wykonania inwestycji za 2019r.

1. Przebudowa drogi wewnętrznej część dz. Nr 773, część dz. Nr 738/1, część dz. Nr 643/1 w miejscowości Ciszycza koło ujęcia wody od km 0+000 do km 0+600

Przebudowano odcinek drogi o długości 600 mb.

W drodze przetargu nieograniczonego został wyłoniony wykonawca robót drogowych tj. Przedsiębiorstwo Robót Drogowych „DROKAM” Tomasz Wojtas, Piaseczno 44 27- 670 Łoniów na kwotę 144.938,85 zł:

- dofinansowanie z budżetu państwa – 115.950,00 zł - MSWiA - usuwanie skutków klęsk żywiołowych (nawalny deszcz)

- udział gminy to kwota - 28 988,85 zł.

Całkowity koszt zrealizowanego zadania wynosi 152 188,08 zł.

2. Przebudowa drogi wewnętrznej dz. nr 3802 w miejscowości Koprzywnica od km 0+000 do km 0+300, celem zabezpieczenia dna wąwozu lessowego

Wykonano odcinek drogi o długości 300 mb.

Raport o stanie Gminy Koprzywnica za rok 2019

W drodze przetargu nieograniczonego został wyłoniony wykonawca robót drogowych tj. Przedsiębiorstwo Robót Drogowych Staszów Sp. z o.o. ul. Rakowska 40, 28-200 Staszów na kwotę – 143 901,39zł:

- dofinansowanie z budżetu państwa – 115.120,00 zł – MSWiA - zabezpieczenie dna wąwozu lessowego
- udział gminy to kwota – 28 781,39 zł.

Całkowity koszt zrealizowanego zadania wynosi 151 086,47 zł.

3. Przebudowa drogi wewnętrznej w miejscowości Koprzywnica ul. Polna (dz. nr ewid. 537 obręb Cegielnia)

Przebudowano odcinek o dł. 153 mb.

W drodze zapytania ofertowego został wyłoniony wykonawca robót drogowych tj. Przedsiębiorstwo Robót Drogowych DROKAM Tomasz Wojtas Piaseczno 44, 27-650 Łonów na kwotę – 40.534,64 zł:

- fundusz rady osiedla Cegielnia – 30.596,90 zł,
- udział gminy to kwota - 9.937,74 zł.

Całkowity koszt zrealizowanego zadania wynosi 42 946,58 zł.

4. Przebudowa drogi dojazdowej do gruntów rolnych w miejscowości Krzcin (dz. nr 339)

Przebudowano odcinek drogi na dł. 385 mb.

W drodze zapytania ofertowego został wyłoniony wykonawca robót drogowych tj. Przedsiębiorstwo Robót Drogowych DROKAM Tomasz Wojtas Piaseczno 44, 27-650 Łonów na kwotę – 112 174,16 zł:

- dofinansowanie ze środków określonych w ustawie o ochronie gruntów rolnych i leśnych (Urząd Marszałkowski) – 50 000,00 zł,
- udział gminy to kwota - 62 174,16 zł.

Całkowity koszt zrealizowanego zadania wynosi 116 814,14 zł.

Infrastruktura sportowo – rekreacyjna

1. Budowa małej infrastruktury sportowo – rekreacyjnej w Koprzywnicy (ul. Szkolna i ul. Krakowska)

Zadanie realizowane ze środków Funduszu Rozwoju Kultury Fizycznej realizowanego przez Ministerstwo Sportu i Turystyki.

Zakres zadania: zamontowano urządzenia do ćwiczeń, stół do gry w ponga, stół do gry w szachy oraz chińczyka. Posadowiono ławki i kosze na śmieci oraz stojak na rowery.

Wartość zadania 101.500,00 zł, kwota dofinansowania 50.000,00 zł.

Wykonawca: DESTAR Sp. z o.o., Chmielów 665, 39 – 442 Chmielów.

2. Budowa Małej infrastruktury sportowo – rekreacyjnej w Krzcinie

Zakres zadania: przygotowanie terenu pod budowę oraz montaż urządzeń sportowo – rekreacyjnych: Motyl – 1 szt., Wyciskanie siedząc i wyciąg górny – 1 szt., Wioślarka – 1 szt., Prasa nożna pojedyncza – 1 szt., Twister – 1 szt., Ławka parkowa – 4 szt., Kosz na odpady - 2 szt., Stojak na rowery – 2 szt., Tablica informacyjna – 1 szt., Stół do ping ponga betonowy – 1 szt., Piłkarzyki betonowe - 1 szt. Zadanie realizowane ze środków Funduszu Rozwoju Kultury Fizycznej realizowanego przez Ministerstwo Sportu i Turystyki.

Wartość zadania 32 656,50 zł. Kwota dofinansowania 16 328,00 zł.

Wykonawca: FIT PARK, ul. Aleksandrowska 5, 87-100 Toruń.

3. Dostawa i montaż urządzeń zabawowych na plac zabaw w Ciszyca – w ramach funduszu sołectkiego wsi Ciszyca zakupiono huśtawkę potrójną, karuzelę i ważkę na sprężynie.

Wartość zadania 12.400,00 zł.

Wykonawca DESTAR Sp. z o.o., Chmielów 665, 39 – 442 Chmielów.

4. Budowa kanalizacji sanitarnej na terenie miasta Koprzywnica

Zakres zadania: roboty ziemne, roboty montażowe – wykonanie rurociągu PE50 metoda przewiertową, montaż studni rewizyjnej, montaż studni rozprężnej, montaż studzienki kanalizacyjnej wraz z zamknięciem teleskopowym, montaż przepompowni przydomowej fi 800 wraz z zasilaniem.

Wartość inwestycji: 49 368,33 zł.

Wykonawca: ADMA Zakład Remontowo - Budowlany Marian Adamczyk ul. Kościuszki 68, 28 – 200 Staszów.

5. Zakup kosiarki bijakowo – tylna – bocznej Giraffa SE 185

Wartość zadania: 29 500,00 zł.

6. Przebudowa parkingu oraz zagospodarowanie terenu przed budynkiem Urzędu Gminy w Koprzywnicy

Zakres zadania: przebudowa miejsc postojowych oraz dojazdów do budynku – wykonanie nowej nawierzchni parkingu.

Wartość zadania: 74 802,00 zł.

Wykonawca: F.H.U. BETART Wójcikowski Damian, Sulisławice 155, 27 – 660 Koprzywnica.

7. Budowa centralnego ogrzewania w budynku świetlicy wiejskiej w Gnieszowicach

Zakres zadania: montaż nowego kotła gazowego kondensacyjnego z zasobnikiem, kaloryferów, nowej instalacji z rur PP.

Wartość inwestycji: 27 921,00 zł.

Wykonawca: F.H.U. Mirosław Rzeżutek, Pniów nr d. 9, 37 – 455 Radomyśl nad Sanem.

8. Dostawa serwera wraz z oprogramowaniem

Wartość zadania: 29 310,90 zł.

Wykonawca: WASKO Spółka akcyjna ul. Berbeckiego 6, 44 – 100 Gliwice.

9. Dostawa tablicy interaktywnej do ZPO w Koprzywnicy

Zakres zadania: zakupiono tablicę interaktywną wraz z projektorem oraz monitor interaktywny SMART MX 165.

Wartość zadania: 16 097,01 zł.

Wykonawca: Przemysław Małysz AV MULTIMEDIA, Multimedia Małysz i spółka, sp. j. z siedzibą przy ul. Głowackiego 7/7, 25 – 368 Kielce.

3.5 Informacja z wykonania remontów za 2019 r.

Drogi gminne - remonty

1. Remont drogi gminnej nr 334087T w m. Koprzywnica - ul. Garncarska

W drodze przetargu nieograniczonego został wyłoniony wykonawca robót drogowych tj. Przedsiębiorstwo Robót Drogowych Staszów Sp. z o.o. ul. Rakowska 40, 28-200 Staszów.

Wyremontowano odcinek drogi na dł. 321 mb., wykonano nową nawierzchnię asfaltową, przebudowano istniejące chodniki i wykonano nowe z kostki brukowej oraz zostało wykonane oznakowanie poziome i pionowe odcinka drogi.

Roboty drogowe wyniosły – 266 723,41 zł:

- dofinansowanie z budżetu państwa (roboty drogowe + inspektor nadzoru) – 135 361,00 zł w ramach Funduszu Dróg Samorządowych,

- udział gminy to kwota - 135 362,41 zł.

łącznie poniesione wydatki wynoszą – 275 003,81 zł

2. Remont odcinka drogi gminnej nr 334080 T w m. Koprzywnica – ul. Sandomierska

W II półroczu poniesiono wydatek w kwocie 5.535,00 zł na wykonanie projektu budowlano-wykonawczego.

Zadania wieloletnie

Drogi gminne – remonty

1. Remont odcinka drogi gminnej nr 334086 T w m. Koprzywnica – ul. Tarnobrzeska

2. Remont drogi gminnej nr 334031 T w m. Koprzywnica – ul. Czynowa

W drodze przetargu nieograniczonego na w/w zadania został wyłoniony wykonawca robót drogowych. Wykonawcą remontu dróg gminnych w m. Koprzywnica ul. Tarnobrzeskiej i ul. Czynowej jest Przedsiębiorstwo Robót Drogowych Staszów Sp. z o.o. ul. Rakowska 40, 28-200 Staszów. Termin realizacji zadań: październik 2019r.-październik 2020r. Wykonawca przystąpił do realizacji w/w zadań. W/w zadania dofinansowane są ze środków Funduszu Dróg Samorządowych.

Poniesione wydatki w roku 2019 na zadaniu 1 wynoszą – 31.348,30 zł.

Poniesione wydatki w roku 2019 na zadaniu 2 wynoszą – 25.150,79 zł.

Remonty w budynkach użyteczności publicznej

1. Remont budynku Domu Kultury – zadanie polegało na malowaniu, gruntowaniu, uzupełnianiu ubytków i pęknięć

Wartość zadania: 9 960,00 zł.

Wykonawca: Technika Dla domu Daniel Dańczura Mielec ul. Dworcowa 4/40.

2. Remont centralnego ogrzewania w budynku świetlicy wiejskiej w Świążycach

Wartość zadania: 8 979,00 zł:

Raport o stanie Gminy Koprzywnica za rok 2019

- fundusz sołecki wsi Świążyce – 5 000,00 zł,
- udział gminy – 3 979,00 zł.

Wykonawca: F.H.U Mirosław Rzeżutka, Pniów nr. D. 9, 37 – 455 Radomyśl nad Sanem.

3. Remont pokrycia dachowego na budynku świetlicy wiejskiej w Postronnej

Zakres zadania: demontaż istniejącego pokrycia dachowego, wymiana uszkodzonych elementów więźby dachowej, wzmocnienie więźby dachowej, wydłużenie połaci dachu, położenie membrany dachowej, montaż nowych łąt i kontrłąt, wymiana pokrycia dachowego wraz z orynnowaniem oraz obróbkami i podbitką dachową.

Wartość zadania: 44 405,43 zł.

Wykonawca: Usługi Blacharsko – Dekarskie Robert Klubiński, ul. Gęsia 8, 27 – 640 Klimontów.

4. Remont pokrycia dachowego na budynku ośrodka zdrowia w Koprzywnicy

Zakres zadania: częściowy demontaż pokrycia dachowego – papy, uszczelnienie ubytków masą bitumiczną na zimno, wykonanie nowej nawierzchni z papy.

Wartość zadania: 14.000,00 zł.

Wykonawca: F.H.U. FakFajzer Wójcik Józef Szymanowice Dolne 37, 27 – 640 Klimontów.

5. Remont pomieszczeń sanitarnych w budynku OSP w Krzcinie

Zakres zadania: demontaż instalacji wodociągowo–kanalizacyjnej i okładzin ściennych z paneli PCV, montaż instalacji wodno–kanalizacyjnej, wentylacyjnej, montaż nowych drzwi, licowanie ścian płytkami, szpachlowanie, malowanie, montaż nowej armatury sanitarnej.

Wartość zadania 29 766,00 zł:

- dofinansowanie z Urzędu Marszałkowskiego Województwa Świętokrzyskiego – 12 000,00zł,
- udział gminy – 17 766,00 zł.

Wykonawca: F.H.U. Mirosław Rzeżutka, Pniów nr d. 9, 37 – 455 Radomyśl nad sanem.

Remonty sieci kanalizacyjnej

1. Remont studni kanalizacyjnej na ul. Jędrusiów w Koprzywnicy

Zakres zadania: remont polegał na doszczelnieniu połączeń między kręgami, naprawie krótkim rękawem rurociągu zgodnie ze spadkiem w kierunku do pompowni w pasie drogowym, stabilizację dna oraz kręgów studni za pomocą iniekcji materiałów cementowych.

Wartość zadania: 19 680,00 zł brutto.

Wykonawca: RE – PA – RO Roman Kraszewski, ul. Parkowa 1a, 05 – 230 Kobyłka.

3.6 Projekt pn. Przebudowa i rozbudowa oczyszczalni ścieków oraz rozbudowa systemu kanalizacji sanitarnej na terenie Gminy Koprzywnica

Projekt pn. „Przebudowa i rozbudowa oczyszczalni ścieków oraz rozbudowa systemu kanalizacji sanitarnej na terenie Gminy Koprzywnica” jest obecnie w trakcie realizacji.

Przewidywany termin zakończenia zgodnie z umową to 30.06.2021r. Głównym celem tej inwestycji jest zwiększenie liczby obsługiwanych przez system kanalizacyjny mieszkańców w wyznaczonej przez gminę aglomeracji.

Wykonawca: „ADMA” Zakład Remontowo – Budowlany Marian Adamczyk z/s 28 – 200 Staszów, ul. Kościuszki 68.

Wartość inwestycji zgodnie z umową z Wykonawcą: 34.979.550,76 zł.

W 2019 roku wydatkowano kwotę: 9 937 553,64 zł.

4 Realizacja programów i strategii

4.1 Strategia Rozwoju Gminy Koprzywnica na lata 2014-2020

W dokumencie określono następującą wizję rozwoju: (s. 125):

Koprzywnica – to Miasto i Gmina atrakcyjna turystycznie, czysta ekologicznie, zasobna ekonomicznie dzięki: zmodernizowanej infrastrukturze technicznej, wyspecjalizowanemu rolnictwu i turystyce a także wykształconym mieszkańcom oraz ich przedsiębiorczości. Gmina przyjazna mieszkańcom, inwestorom i gościom.

oraz następujące cele strategiczne:

1. Rozwój infrastruktury technicznej sprzyjającej poprawie jakości życia mieszkańców.
2. Wzrost konkurencyjności gospodarstw rolnych i dochodów rolników.
3. Stworzenie optymalnych warunków do rozwoju turystyki.
4. Rozwój życia kulturalnego wśród mieszkańców gminy.
5. Pobudzenie rozwoju gospodarczego gminy poprzez tworzenie klimatu przyjaznego przedsiębiorczości.

W 2019 r. Gmina Koprzywnica realizowała 3 projekty z dofinansowaniem EFS:

1. "Świat bez tajemnic" - Zwiększenie dostępu do wysokiej jakości kształcenia podstawowego (SP Niedźwice);
2. "Czas na TIK! - innowacje w Koprzywnicy" - Zwiększenie dostępu do wysokiej jakości edukacji przedszkolnej oraz kształcenia podstawowego, gimnazjalnego i ponadgimnazjalnego (ZPO Koprzywnica);
3. Akademia przedszkolaka - Zwiększenie dostępu do wysokiej jakości edukacji przedszkolnej (SP Niedźwice);

oraz 1 inwestycję z dofinansowaniem EFRR:

Przebudowa i rozbudowa oczyszczalni ścieków oraz rozbudowa systemu kanalizacji sanitarnej na terenie Gminy Koprzywnica.

4.2 Lokalny Program Rewitalizacji Miasta i Gminy Koprzywnica

W dokumencie wskazano:

Gmina Koprzywnica miejscem o wysokiej dostępności i jakości usług publicznych, edukacyjnych i turystycznych, stwarzającym dogodne warunki do prowadzenia działalności gospodarczej, zapewniającym mieszkańcom wysoki standard życia i bezpieczeństwo.

Cele strategiczne:

- 1 Poprawa funkcjonalności przestrzeni publicznej i bezpieczeństwa mieszkańców oraz wykorzystanie potencjału turystycznego i kulturowego gminy Koprzywnica.

2 Wsparcie dla rozwoju gospodarczego w celu poprawy oferty obszaru oraz zmniejszenia zjawiska bezrobocia i ubóstwa.

3 Rozwój kapitału społecznego oraz redukcja negatywnych zjawisk społecznych w obszarze rewitalizowanym.

Podjęte działania na rzecz realizacji Programu Rewitalizacji:

Gmina Koprzywnica aplikowała o środki w ramach konkursu RPO 6.5 na przedsięwzięcie pn. „Kompleksowa rewitalizacja miasta Koprzywnica” wartość inwestycji 9 390 884,56 zł, w tym dofinansowanie 3 931 865,77 zł. Projekt uzyskał 47 punktów i zajął 26 miejsce na liście rezerwowej z małymi szansami na realizację.

4.3 Plan Gospodarki Niskoemisyjnej dla Gminy Koprzywnica

Celem strategicznym Planu gospodarki niskoemisyjnej dla gminy Koprzywnica na lata 2015-2020 jest zmniejszenie zużycia energii i ograniczenie emisji gazów cieplarnianych do środowiska w obrębie administracyjnym gminy Koprzywnica. Gmina ma aspiracje osiągnąć status gminy „samowystarczalnej energetycznie” poprzez budowę gminnych źródeł energii na bazie odnawialnych źródeł energii.

Cel strategiczny osiągnięty będzie poprzez realizację następujących celów szczegółowych:

1. ograniczenie zużycia paliw nieodnawialnych dla celów grzewczych w budynkach użyteczności publicznej,
2. ograniczenie zużycia paliw nieodnawialnych dla celów grzewczych w budynkach mieszkalnych,
3. wzrost wykorzystania energii ze źródeł odnawialnych poprzez realizację inwestycji gminnych,
4. wzrost wykorzystania energii ze źródeł odnawialnych w budynkach mieszkalnych,
5. ograniczenie zużycia energii elektrycznej w budynkach użyteczności publicznej,
6. ograniczenie zużycia energii elektrycznej na potrzeby oświetlenia ulic.

Podjęte działania na rzecz realizacji PGN:

1. W 2017r. złożono projekt pn. „Termomodernizacja budynków użyteczności publicznej na terenie Gminy Koprzywnica” w ramach konkursu nr RPSW.03.03.00-IZ.00-26-157/17 do Działania 3.3 Poprawa efektywności energetycznej z wykorzystaniem odnawialnych źródeł energii w sektorze publicznym i mieszkaniowym Regionalnego Programu Operacyjnego Województwa Świętokrzyskiego na lata 2014-2020. Projekt jednak nie uzyskał dofinansowania i został odrzucony na etapie oceny merytorycznej.
2. W 2018r. złożono projekt pn. „Modernizacja oświetlenia ulicznego i drogowego na obszarze Miasta i Gminy Koprzywnica jako element strategii niskoemisyjnej”. Projekt jednak nie uzyskał dofinansowania i został odrzucony na etapie oceny merytorycznej.

4.4 Program Opieki nad Zabytkami Miasta i Gminy Koprzywnica na lata 2017-2020

W poniższej tabeli zestawiono informacje na temat zabytków z terenu Miasta i Gminy Koprzywnica widniejących w rejestrze zabytków województwa świętokrzyskiego.

Tabela 9: Zabytki na terenie Gminy Koprzywnica według nazw i numerów w rejestrze zabytków województwa świętokrzyskiego

L.p.	Miejscowość	Nr zabytku	
1.	Błonie	Park dworski	695 z 19.12.1957 A.690
2	Koprzywnica	Układ urbanistyczno – krajobrazowy kościół parafialny zespół opactwa cystersów w tym: - kościół par. pw. św. Floriana, nr rej.: 120 z 16.12.1931 oraz 10 z 10.01.1966 - skrzydło wsch. klasztoru, nr rej.: 121 z 19.10.1932 oraz 10 z 10.01.1966 - dworek opacki, nr rej.: 10 z 10.01.1966 - ogród klasztorny z ogrodzeniem. cmentarz paraf. przy ul. Cmentarnej (najstarsza część i groby wojenne)	343 z 04.12.1956, nr rej.: 117 (t.) z 23.10.1987 A.691 46 z 31.03.1971 oraz 119 (t.) z 14.06.1977 A.692 118 (t.) z 14.06.1977 A.693/1-4 324 (t.) z 10.04.1989 A.694
3	Niedźwice	zespół dworsko-parkowy w tym: - dwór, nr rej.: 22 z 01.03.1967 oraz 141 (t.) z 16.06.1977 - piwnica lamusa, nr rej.: 22 z 01.03.1967 - pozostałości parku, nr rej.: 141 (t.) z 16.06.1977	141 (t.) z 15.04.1985: A.695

Źródło: Rejestr zabytków nieruchomych województwa świętokrzyskiego - <http://zabkielce.prot.pl/dane/nieruchome.pdf>

Program w swoich założeniach (s. 46-48) zakłada wiele różnych działań:

- rewaloryzację dziedzictwa kulturowego poprzez:

- zahamowanie procesu niszczenia zabytków i poprawa stanu ich zachowania,
- zwiększenie atrakcyjności obiektów zabytkowych dla potrzeb społecznych, edukacyjnych i turystycznych,
- tworzenie miejsc pracy związanych z opieką nad zabytkami,

- ochrona i świadome kształtowanie krajobrazu kulturowego:

- zintegrowana ochrona dziedzictwa kulturowego i środowiska przyrodniczego,
- rozszerzenie zasobu i ochrony dziedzictwa kulturowego miasta i gminy Koprzywnica,
- ochrona układów urbanistycznych i ruralistycznych,

Raport o stanie Gminy Koprzywnica za rok 2019

- badanie i dokumentacja dziedzictwa kulturowego oraz edukacja, popularyzacja i promocja służąca budowaniu tożsamości i wrażliwości na kulturę

- badanie i dokumentacja historii i substancji zabytkowej gminy,
- edukacja i popularyzacja wiedzy o dziedzictwie kulturowym regionu,
- promocja dziedzictwa kulturowego i rozwój turystyki.

Jedynym projektem Gminy Koprzywnica, który uwzględniał zapisy Programu był wniosek pn. „Kompleksowa rewitalizacja miasta Koprzywnica” (obecnie znajduje się na liście rezerwowej z małymi szansami na realizację).

4.5 Program Ochrony Środowiska dla Ekologicznego Związku Gmin Dorzecza Koprzywianki na lata 2017- 2020 z perspektywą do roku 2023

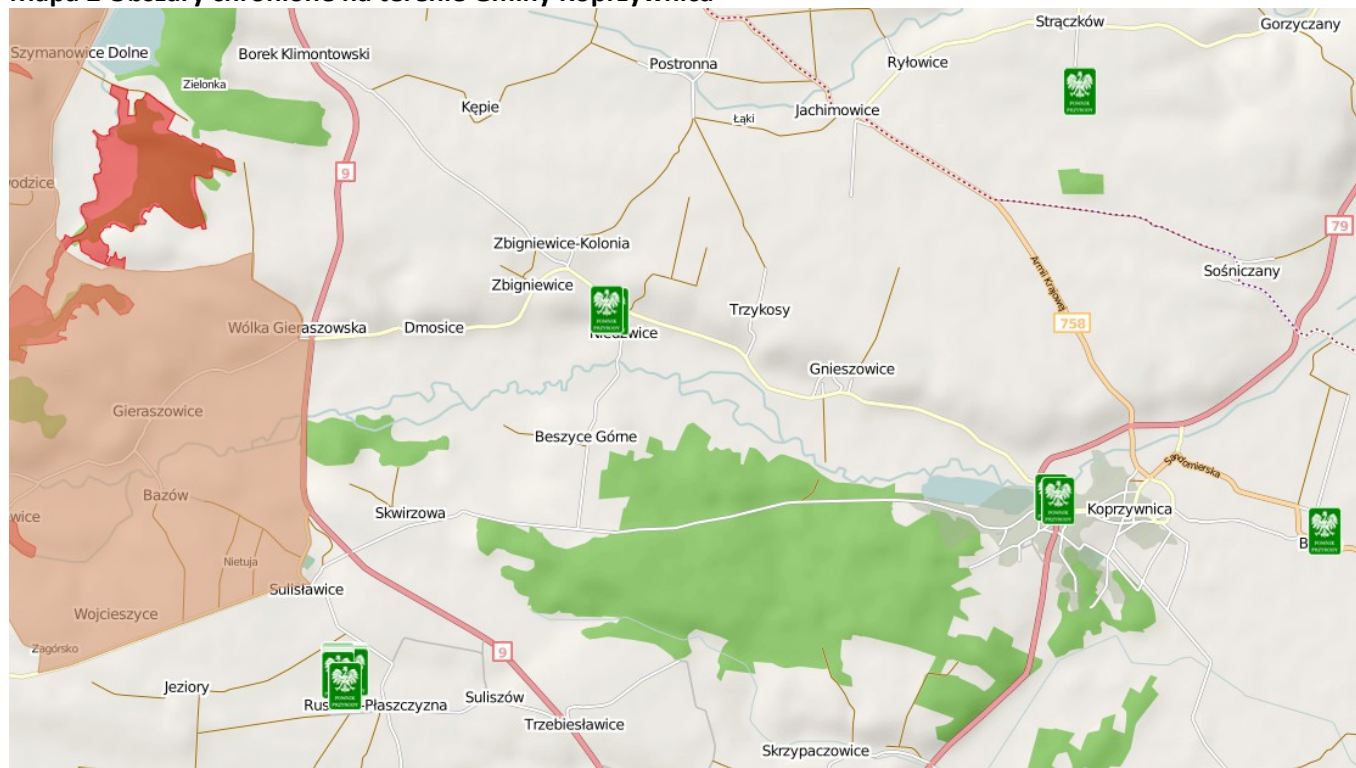
Program stawia cele w kontekście rozwiązań:

- systemowych,
- zasobów naturalnych,
- poprawy jakości środowiska naturalnego.

Na terenie Gminy Koprzywnica występuje Tarnobrzaska Dolina Wisły PLH180049. 419,98 ha na terenie Gminy Koprzywnica.

Nie występują natomiast rezerваты przyrody, parki krajobrazowe, obszary chronionego krajobrazu, Obszar Specjalnej Ochrony Ptaków NATURA 2000, użytków ekologicznych, stanowisk dokumentacyjnych, zespoły przyrodniczo-krajobrazowe oraz pomniki przyrody.

Mapa 2 Obszary chronione na terenie Gminy Koprzywnica



Źródło: <http://geoserwis.gdos.gov.pl/mapy/>

W zakresie realizacji planu Gmina Koprzywnica złożyła 2 wnioski:

1. „Termomodernizacja budynków użyteczności publicznej na terenie Gminy Koprzywnica” (odrzucony na etapie oceny merytorycznej).
2. „Modernizacja oświetlenia ulicznego i drogowego na obszarze Miasta i Gminy Koprzywnica jako element strategii niskoemisyjnej”. Projekt nie uzyskał dofinansowania i został odrzucony.

5 Podsumowanie

Tabelaryczne podsumowanie wybranych wskaźników Gminy Koprzywnica - stan na 31.12.2019r.

Powierzchnia gminy	km ²	69,35
Ludność	osoby	6733
Gęstość zaludnienia	os/km ²	97,09
Ubyło w latach 1995-2019	osoby	-649
Średniorocznie ile ubywa	osoby	-27
Liczba urodzonych dzieci w 2019r.	osoby	59
Ile średniorocznie dzieci się rodzi w ciągu ostatnich 10 lat	osoby	58

Dochody bieżące gminy za 2019r.	w zł	30 518 691,00 zł
Wydatki bieżące gminy za 2019r.	w zł	28 451 721,00 zł
Nadwyżka	w zł	2 066 970,00 zł

Dochody własne w 2019r.	w zł	8 165 109,00 zł
wpływy z podatków stanowiących dochód budżetu państwa (udziały PIT, CIT)	w zł	3 940 352,00 zł
w tym wykonanie dochodów stanowiących wpływy z podatku dochodowego od osób fizycznych	w zł	3 928 702,00 zł
wpływy z podatków i opłat	w zł	2 879 451,00 zł
w tym wpływy z podatku od nieruchomości	w zł	1 391 977,00 zł
dotacje z budżetów innych jednostek samorządu terytorialnego	w zł	12 000,00 zł
Pozostałe dochody własne, w tym czynsze za najem lub dzierżawę	w zł	1 333 306,00 zł

Wydatki 2019r.	w zł	45 519 628,00 zł
w tym wydatki majątkowe	w zł	17 067 908,00 zł

Dotacje podmiotowe - razem za 2019r.	w zł	1 503 503,00 zł
Dotacje celowe - razem za 2019r.	w zł	1 043 709,00 zł

Zadłużenie - kredyt	w zł	13 800 000,00 zł	splata do 2035r.
---------------------	------	------------------	------------------

Wartość majątku	w zł	27 166 887,00 zł
Dochody z mienia komunalnego	w zł	163 173,00 zł

Raport o stanie Gminy Koprzywnica za rok 2019

Liczba uczniów i przedszkolaków	r.sz. 2019/20	663
Spadek liczby uczniów i przedszkolaków od roku szk. 2014/2015	-	104

Liczba zarejestrowanych firm w CEiDG	firma	180	z czego 118 (65,6%) w mieście
Liczba działających organizacji pozarządowych	szt.	38	

Drogi na terenie miasta i gminy		
drogi krajowe	km	8,934
droga wojewódzka	km	9,682
drogi powiatowe	km	30,963
drogi gminne	km	50,376
razem	km	99,955
% gminnych od ogółu	%	50,40%

Długość sieci wodociągowej	km	102,8
Długość sieci kanalizacyjnej	km	29,9
Wskaźnik skanalizowania gminy	%	36,00%

Nie ulega wątpliwości, że dla przyszłości Gminy Koprzywnica obecnie największe znaczenie ma rozliczenie projektu pn. „Przebudowa i rozbudowa oczyszczalni ścieków oraz rozbudowa systemu kanalizacji sanitarnej na terenie Gminy Koprzywnica”. Wielomilionowe ryzyko korekty finansowej czy to z tytułu niewywiązania się ze wskaźnika rezultatu pn. Liczba dodatkowych osób korzystających z ulepszanego oczyszczania ścieków [RLM] czy też z tytułu naruszeń w stosowaniu Prawa zamówień publicznych przy przeprowadzeniu postępowania przetargowego – spowoduje ogromne perturbacje finansowe w budżecie gminy zagrażające obsłudze zadłużenia. Problemem będzie jednorazowy zwrot ewentualnych korekt, jeżeli faktycznie wystąpią.