


Przebudowa drogi dojazdowej do gruntów rolnych w miejscowości Łukowiec (dz. nr ewid. 883) od km 0+600 do km 1+210.

Nazwa i adres Zamawiającego:		
	Gmina Koprzywnica 27-660 Koprzywnica ul. 11 Listopada 88	tel: (+48) 15 847 70 40 faks: (+48) 15 847 7077 gmina@koprzywnica.eu

Załącznik do zgłoszenia

Nazwa inwestycji:

Przebudowa drogi dojazdowej do gruntów rolnych w miejscowości Łukowiec (dz.nr ewid. 883) od km 0+600 do km 1+210.

Adres obiektu:



Dz. nr ewid. 883 obręb Łukowiec, gmina Koprzywnica, powiat sandomierski.

Wykonał:

„Ajko” Artur Kręcisz, 28-200 Staszów, ul. Gen. Władysława Sikorskiego 6

Branża:

Drogowa

Zespół projektowy:				
FUNKCJA	IMIĘ I NAZWISKO	UPRAWNIENIA	DATA	PODPIS
Projektant	Artur Kręcisz	SWK/0087/PWBD/15 <i>Uprawnienia do projektowania bez ograniczeń w specjalności inżynierjno-drogowej</i>	09.2023	
Asystent projektanta	Weronika Obara		09.2023	

Staszów, Wrzesień 2023

str. 1

ZAWARTOŚĆ PROJEKTU:

SPIS TREŚCI

ZAŁĄCZNIKI	3
UPRAWNIENIA I ZAŚWIADCZENIE O PRZYNALEŻNOŚCI DO IZBY INŻYNIERÓW BUDOWNICTWA.....	3
OPIS TECHNICZNY	6
1. PRZEDMIOT I ZAKRES INWESTYCJI	6
2. PODSTAWA OPRACOWANIA	6
3. OPIS STANU ISTNIEJĄCEGO	6
4. OPIS PROJEKTU ZAGOSPODAROWANIA TERENU	7
5. PARAMETRY TECHNICZNE DROGI	7
6. PUNKT DOWIĄZANIA.....	7
7. KONSTRUKCJA NAWIERZCHNI.....	7
8. POZOSTAŁE INFORMACJE	8
9. UWAGI KOŃCOWE.....	8

CZĘŚĆ RYSUNKOWA

1. Rys.1 Lokalizacja
2. Rys.2 Mapa ewidencyjna
3. Rys.3 Przekrój konstrukcyjny

ZALĄCZNIKI

Uprawnienia i zaświadczenie o przynależności do Izby Inżynierów Budownictwa.



ŚWIĘTOKRZYSKA
OKRĘGOWA
I Z B A
INŻYNIERÓW
BUDOWNICTWA

Kielce, dnia 29 czerwca 2015r.

Okręgowa Komisja Kwalifikacyjna
sygn. akt SK-0054-0041(2)/15

DECYZJA

Na podstawie art. 24 ust. 1 pkt 2 ustawy z dnia 15 grudnia 2000r. o samorządach zawodowych architektów oraz inżynierów budownictwa (*Dz.U. z 2014r. poz. 1946 z późn. zm.*) i art. 12 ust. 2 i ust. 3, ust. 4c pkt 3, art. 14 ust. 1 pkt 3b ustawy z dnia 7 lipca 1994r. Prawo budowlane (*Dz.U. z 2013r. poz. 1409 z późn. zm.*) oraz § 10 i § 13 ust. 4 rozporządzenia Ministra Infrastruktury i Rozwoju z dnia 11 września 2014r. w sprawie samodzielnych funkcji technicznych w budownictwie (*Dz. U. z 2014r. poz. 1278*), po ustaleniu, że zostały spełnione warunki w zakresie przygotowania zawodowego oraz po złożeniu egzaminu na uprawnienia budowlane z wynikiem pozytywnym

Pan Artur Mirosław Kręcisz
magister inżynier budownictwa
ur. dnia 19 lipca 1974 roku w Staszowie
otrzymuje

UPRAWNIENIA BUDOWLANE
nr ewidencyjny SWK/0087/PWBD/15
do projektowania i kierowania robotami budowlanymi
w specjalności inżynierskiej drogowej
bez ograniczeń.

UZASADNIENIE


W związku z uwzględnieniem w całości żądania strony, na podstawie art. 107 § 4 K.p.a. odstępuje się od uzasadnienia decyzji. Zakres nadanych uprawnień budowlanych wskazano na odwrocie decyzji.

Pouczenie

Od niniejszej decyzji służy odwołanie do Krajowej Komisji Kwalifikacyjnej Polskiej Izby Inżynierów Budownictwa w Warszawie, za pośrednictwem Okręgowej Komisji Kwalifikacyjnej Świętokrzyskiej Izby Inżynierów Budownictwa w Kielcach w terminie 14 dni od daty jej doręczenia.

Skład orzekający Okręgowej Komisji Kwalifikacyjnej


mgr inż. Andrzej Piątek
Przewodniczący składu orzekającego


dr inż. Stefan Szalkowski
Członek składu orzekającego


mgr inż. Elżbieta Chociaj
Członek składu orzekającego

Otrzymują:

1. Pan Artur Mirosław Kręcisz
ul. H. Sawickiej 11
28-200 Staszów
2. Okręgowa Rada ŚOIIB
3. Główny Inspektor Nadzoru Budowlanego
4. a/a



ZA ZGODNOŚĆ Z ORYGINAŁEM

mgr inż. Artur Kręcisz

str.3

Uprawnienia budowlane nadane

Panu Arturowi Mirosławowi Kręcisz
magistrowi inżynierowi budownictwa

ur. dnia 19 lipca 1974 roku w Staszowie

nr ewidencyjny SWK/0087/PWBD/15
do projektowania i kierowania robotami budowlanymi
w specjalności inżynierskiej drogowej
bez ograniczeń

upoważniają:


I. Na mocy art. 12 ust. 1 ustawy - Prawo budowlane do:


- projektowania, sprawdzania projektów architektoniczno-budowlanych i sprawowania nadzoru autorskiego;
- kierowania budową lub innymi robotami budowlanymi;
- kierowania wytwarzaniem konstrukcyjnych elementów budowlanych oraz nadzoru i kontroli technicznej wytwarzania tych elementów;
- wykonywania nadzoru inwestorskiego;
- sprawowania kontroli technicznej utrzymania obiektów budowlanych.

II. Na mocy § 10 i § 13 ust. 4 rozporządzenia Ministra Infrastruktury i Rozwoju w sprawie samodzielnych funkcji technicznych w budownictwie do:

- sporządzania projektu zagospodarowania działki lub terenu, w zakresie tej specjalności;
- projektowania obiektu budowlanego lub kierowania robotami budowlanymi związanymi z obiektem budowlanym, takim jak:
 - 1) droga w rozumieniu przepisów o drogach publicznych, z wyłączeniem drogowych obiektów inżynierskich oprócz przepustów;
 - 2) droga dla ruchu i postoju statków powietrznych oraz przepust.

Skład orzekający Okręgowej Komisji Kwalifikacyjnej

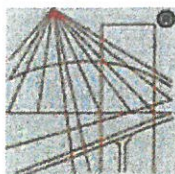

mgr inż. Andrzej Pieniążek
Przewodniczący składu orzekającego


dr inż. Stefan Szalkowski
Członek składu orzekającego


mgr inż. Elżbieta Chociaj
Członek składu orzekającego

ZA ZGODNOŚĆ Z ORYGINAŁEM
mgr inż. Artur Kręcisz

**Przebudowa drogi dojazdowej do gruntów rolnych w miejscowości Łukowiec (dz. nr ewid. 883) od
km 0+600 do km 1+210.**



P O L S K A
I Z B A
I N Ż Y N I E R Ó W
B U D O W N I C T W A

Zaświadczenie

o numerze weryfikacyjnym:
SWK-WD3-913-W5C *

Pan Artur Mirosław Kręcisz o numerze ewidencyjnym SWK/BD/0130/15
adres zamieszkania ul. Gen. W. Sikorskiego 6, 28-200 Staszów
jest członkiem Świętokrzyskiej Okręgowej Izby Inżynierów Budownictwa i posiada wymagane
ubezpieczenie od odpowiedzialności cywilnej.
Niniejsze zaświadczenie jest ważne od 2023-09-01 do 2024-08-31.

Zaświadczenie zostało wygenerowane elektronicznie i opatrzone bezpiecznym podpisem elektronicznym
weryfikowanym przy pomocy ważnego kwalifikowanego certyfikatu w dniu 2023-08-11 roku przez:

Ewa Skiba, Przewodniczący Rady Świętokrzyskiej Okręgowej Izby Inżynierów Budownictwa.

Zgodnie z art. 78¹ K.c.

§ 1. Do zachowania elektronicznej formy czynności prawnej wystarcza złożenie oświadczenia woli w postaci elektronicznej i opatrzenie go
kwalifikowanym podpisem elektronicznym.

§ 2. Oświadczenie woli złożone w formie elektronicznej jest równoważne z oświadczeniem woli złożonym w formie pisemnej.

* Weryfikację poprawności danych w niniejszym zaświadczeniu można sprawdzić za pomocą numeru weryfikacyjnego zaświadczenia na
stronie Polskiej Izby Inżynierów Budownictwa www.piib.org.pl lub kontaktując się z biurem właściwej Okręgowej Izby Inżynierów
Budownictwa.



ZA ZGODNOŚĆ Z ORYGINAŁEM
mgr inż. Artur Kręcisz

OPIS TECHNICZNY

1. PRZEDMIOT I ZAKRES INWESTYCJI

1.1. Przedmiot opracowania.

Przedmiotem opracowania jest uproszczona dokumentacja projektowa dla zadania pn.: „Przebudowa drogi dojazdowej do gruntów rolnych w miejscowości Łukowiec (dz. nr ewid. 883) od km 0+600 do km 1+210” na terenie gminy Koprzywnica, powiat sandomierski, województwo świętokrzyskie. Projektowane zamierzenie budowlane składa się z odcinka przeznaczonego do przebudowy (od km 0+600 do km 1+210), które polegać będą na wykonaniu nawierzchni jezdni z kruszywa. Przebudowywana droga jest drogą wewnętrzną (nie jest to droga publiczna).

1.2. Zakres i cel opracowania

Celem opracowania jest poprawa parametrów technicznych nawierzchni jezdni polegająca na m.in. wykonaniu nawierzchni jezdni z kruszywa o szer. 2,6m. Wykonanie przebudowy drogi wpłynie na poprawę bezpieczeństwa ruchu na drodze w miejscowości Łukowiec. Droga ma charakter dojazdowy do pól uprawnych. Wzdłuż drogi znajdują się głównie pola uprawne, sady oraz łąki i pastwiska.

2. PODSTAWA OPRACOWANIA

- Umowa zawarta z Inwestorem.
- Mapa ewidencyjna.
- Wizja lokalna i pomiary w terenie.
- Aktualne normy, WTP, normatywy, prospekty, karty katalogowe, literatura techniczna, warunki techniczne wykonania i odbioru robót budowlano – montażowych.
- Uzgodnienia z Inwestorem.
- Ustawa z dnia 7 lipca 1994 r. - Prawo budowlane (Dz.U. 2023 poz. 682 z późniejszymi zmianami).
- Rozporządzenie Ministra Infrastruktury z dnia 24 czerwca 2022 r. w sprawie przepisów techniczno-budowlanych dotyczących dróg publicznych (Dz.U. 2022 poz. 1518)

3. OPIS STANU ISTNIEJĄCEGO

Teren objęty przedmiotem opracowania stanowi drogę w miejscowości Łukowiec na odcinku od km 0+600 do km 1+210. Początek przebudowy w km 0+600 znajduje się na wysokości granicy działek 299 z 302 obręb Łukowiec (zgodnie z lokalizacją wskazaną na Rys.1 Lokalizacja). Koniec rozpatrywanego odcinka znajduje się w km 1+210. Droga posiada
str.6

nawierzchnię z kruszywa o szerokości 2m. Droga przebiega w kierunku zachodnim.

4. OPIS PROJEKTU ZAGOSPODAROWANIA TERENU

Projektuje się prace polegające na przebudowie drogi o nawierzchni z kruszywa o szerokości jezdni 2,6m na odcinku od km 0+600 do km 1+210. Całość robót objętych przebudową zaprojektowano w istniejącym pasie drogowym. Wszystkie elementy drogi znajdują się w istniejącym pasie drogowym.

5. PARAMETRY TECHNICZNE DROGI

Droga gminna przebudowa

- | | |
|-------------------------|--------------------------------|
| 1. Klasa drogi: | wewnętrzna, |
| 2. Droga: | jedno-jezdniowa, dwukierunkowa |
| 3. Przekrój jezdni: | 2,6m |
| 4. Nawierzchnia jezdni: | kruszywo |
-

6. PUNKT DOWIĄZANIA

Punkt dowiązania drogi w km 0+000 zlokalizowany jest na skrzyżowaniu dróg o numerach ewid. działek 883, 889 oraz 904 obręb Łukowiec, gmina Koprzywnica.

7. KONSTRUKCJA NAWIERZCHNI

Ze względu na występujący ruch głównie pojazdów gospodarczych (ciągniki, maszyny rolnicze) i samochodów osobowych przyjęto, że w ciągu 20 lat po oddaniu drogi do eksploatacji liczba osi obliczeniowych (100kN) na pas wynikająca z ruchu pojazdów ciężkich (samochody ciężarowe bez przyczep, z przyczepami i autobusy) nie przekroczy 30tys. na podstawie czego przyjęto kategorię obciążenia ruchem KR1.

Konstrukcja jezdni na odcinku od km 0+600 do km 1+210:

- 5 cm – warstwa z kruszywa łamanego 0/31,5mm stabilizowanego mechanicznie,
- 10 cm – warstwa z kruszywa łamanego 0/63mm stabilizowanego mechanicznie,
- profilowanie i zagęszczenie podłoża pod warstwy konstrukcyjne nawierzchni wykonane mechanicznie w gruncie.

Wszystkie badania oraz kontrole jakości wykonać zgodnie z Normami Polskimi oraz z zaleceniami zawartymi w SST.

8. POZOSTAŁE INFORMACJE

Obszar inwestycji nie jest położony w strefie ochrony konserwatorskiej. Na działce, na której zlokalizowana jest inwestycja, nie występują obiekty wpisane do rejestru zabytków ani objęte ochroną konserwatorską. Teren opracowania nie podlega wpływom eksploatacji górniczej. Teren opracowania nie znajduje się na terenach ochrony środowiska.

Nie przewiduje się powstania odpadów zaliczonych do grupy odpadów szkodliwych. Zamierzenie budowlane nie spowoduje zmiany właściwości fizyczno-chemicznych wód podziemnych oraz zaburzeń w lokalnej cyrkulacji wód podziemnych. Sposób realizacji robót ziemnych w jak najmniejszym stopniu powinien wpłynąć na istniejące zagospodarowanie terenu.

9. UWAGI KOŃCOWE

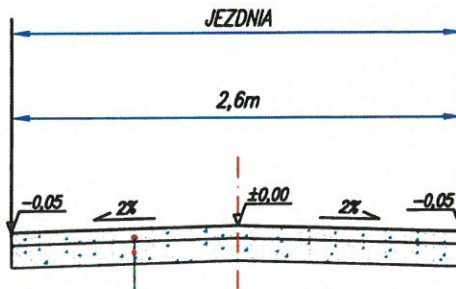
- Całość robót należy wykonać zgodnie z obowiązującymi przepisami branżowymi i BHP.
- Jeżeli w trakcie wykonywania robót zostaną odkryte dodatkowe miejsca skrzyżowań i zbliżeń z innym uzbrojeniem terenu, należy je zaznaczyć na planach sytuacyjnych a skrzyżowanie wykonać zgodnie z PN.
- Wszystkie punkty geodezyjne, znajdujące się w rejonie inwestycji podlegają ochronie prawnej (stosownie do przepisów Ustawy z dnia 17 maja 1989r. Prawo Geodezyjne i Kartograficzne Dz. U z 2021r. poz. 1990 i Dz. U. 2000 nr 120 poz. 1268, oraz rozporządzenia Ministra Spraw Wewnętrznych i Administracji z dnia 15 kwietnia 1999r., a także rozporządzenia Ministra Rozwoju Regionalnego i Budownictwa z dnia 24 stycznia 2001r. Dz. U. Nr 11, poz.89 w sprawie ochrony znaków geodezyjnych, grawimetrycznych i magnetycznych). Punkty te należy chronić a w przypadku konieczności ich likwidacji należy zlecić uprawnionej jednostce wykonawstwa geodezyjnego ich przeniesienie.



— odcinek drogi objęty opracowaniem


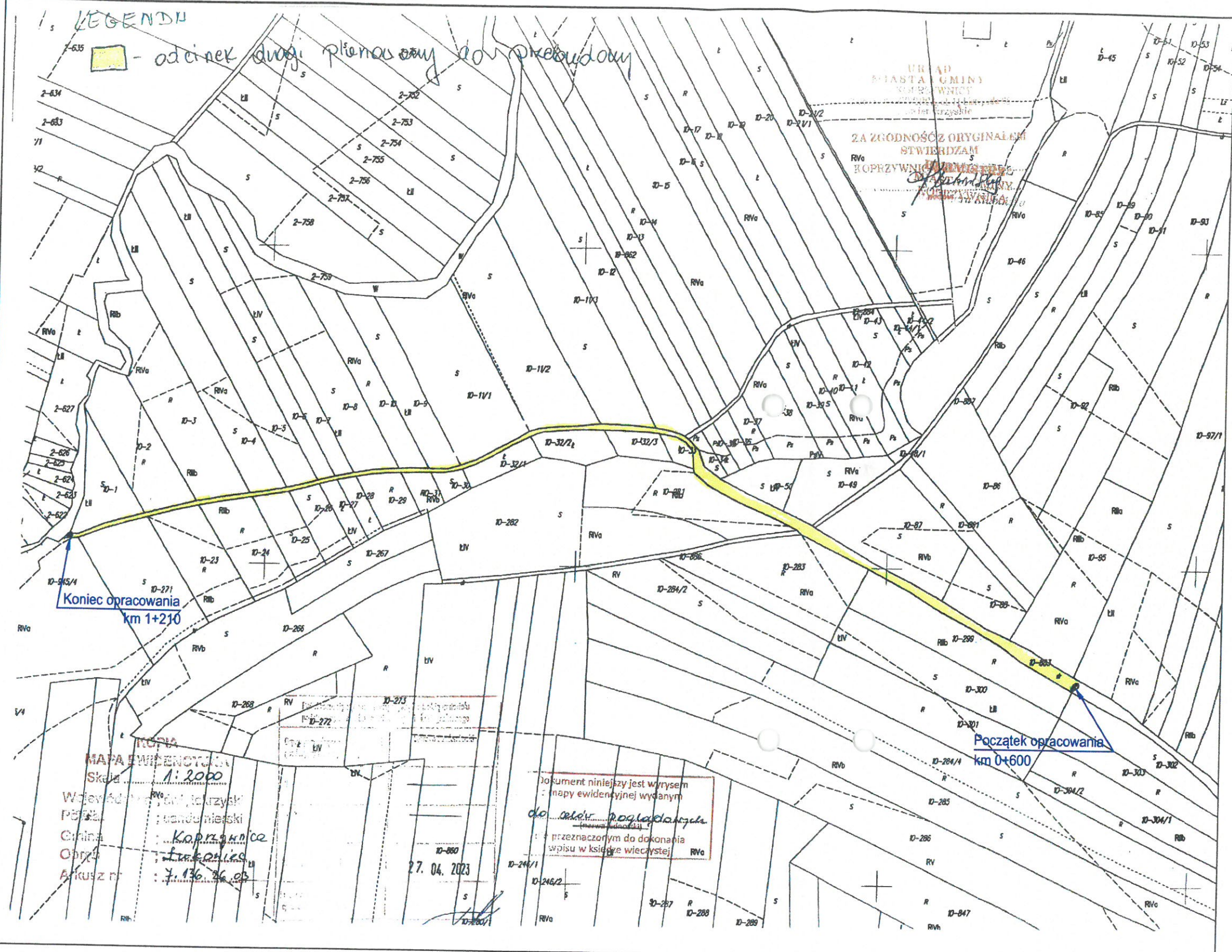
Zamawiający: Gmina Koprzywnica ul. 11 Listopada 88 27-660 Koprzywnica		Wykonawca: "AJKO" Artur Kręcisz, ul. Sikorskiego 6; 28-200 Staszów tel. 660 381 206, artur@ajko.com.pl		
Obiekt: Przebudowa drogi dojazdowej do gruntów rolnych w miejscowości Łukowiec (dz.nr ewid. 883) od km +600 do km 1+210				
Nazwa rysunku:		Lokalizacja		
Opracowanie	Imię i nazwisko	Nr. uprawnień	Data	Podpis
Projektant	Artur Kręcisz	SWK/0087/PWBD/15 w branży drogowej	09.2023	
Asystent	Weronika Obara		09.2023	
Data opracowania: Wrzesień 2023		Branża: Drogowa	Nr rysunku: 1	Nr arkusza:

PRZEKRÓJ KONSTRUKCYJNY
od km 0+600,00 do km 1+210,00



- 5cm** w-wa z kruszywa łamanego 0/31,5mm stabilizowanego mechanicznie szer. 3,00m
- 10cm** w-wa z kruszywa łamanego 0/63mm stabilizowanego mechanicznie szer. 3,00m
- istniejąca nawierzchnia jezdni z kruszywa; profilowanie i zagęszczenie podłoża pod warstwy konstrukcyjne

Zamawiający: Gmina Koprzywnica ul. 11 Listopada 88, 27-660 Koprzywnica		Wykonawca: "Ajko" Artur Kręcisz 28-200 Staszów; ul. Sikorskiego 6 tel. 660 381 206; artur@ajko.com.pl		
Obiekt: Przebudowa drogi dojazdowej do gruntów rolnych w miejscowości Łukowiec (dz. nr ewid. 883) od km 0+600 do km 1+210				
Nazwa rysunku: Przekrój konstrukcyjny				Skala: 1:50
Opracowanie	Imię i nazwisko	Nr. uprawnień	Data	Podpis
Projektant	Artur Kręcisz	SWK/0087/PWBD/15 w branży drogowej	09.2023	
Asystent	Weronika Obara		09.2023	
Data opracowania	Wrzesień 2023	Branża: Drogowa	Nr rysunku: 3	Nr arkusza: -



LEGENDA
 - odcinek drogi planowany do przebudowy

URZĄD
 MIASTA I GMINY
 KOPRZYWNICA
 ul. Sikorskiego 6
 27-660 Koprzywnica
 tel. 660 381 206
 www.koprzywnica.pl

ZA ZGODNOŚĆ Z ORYGINAŁEM
 STWIERDZAM
 I OPRZYWNIKIEM
 WYKONANĄ PRZEZ
 ARTURA KRĘCISZA
 PROJEKTANTA
 WYKONANĄ PRZEZ
 WERONIKĘ OBARA
 ASYSTENTA

Koniec opracowania
 km 1+210

Początek opracowania
 km 0+600

MAPA EWIDENCYJNA
 Skala: 1:2000
 Województwo: świętokrzyskie
 Powiat: kielecki
 Gmina: Koprzywnica
 Obręb: Łukowice
 Arkusz nr: 7.136.26.03

Dokument niniejszy jest wyrysem
 z mapy ewidencyjnej wydanej
 do celów poglądowych
 przeznaczonym do dokonania
 wpisu w księgę wieczystej

27. 04. 2023

- odcinek drogi objęty opracowaniem

Zamawiający: Gmina Koprzywnica ul. 11 Listopada 88 27-660 Koprzywnica		Wykonawca: "AJKO" Artur Kręcisz, ul. Sikorskiego 6; 28-200 Staszów tel. 660 381 206, artur@ajko.com.pl	
Obiekt: Przebudowa drogi dojazdowej do gruntów rolnych w miejscowości Łukowice (dz.nr ewid. 883) od km +600 do km 1+210			
Nazwa rysunku: Lokalizacja		Skala: 1:2 500	
Opracowanie	Imię i nazwisko	Nr. uprawnień	Data
Projektant	Artur Kręcisz	SWK/0087/PWBD/15 w branży drogowej	09.2023
Asystent	Weronika Obara		09.2023
Data opracowania:	Wrzesień 2023	Branża: Drogi	Nr rysunku: Nr arkusza: